


	<p>SuedOstLink - BBPIG Vorhaben Nr. 5 und Nr. 5a -</p>	 
	<p>Abschnitt A2 Sachsen-Anhalt Süd / Thüringen Nord</p> <p>Unterlagen gemäß § 21 NABEG</p>	<p>Das Vorhaben Nr.5 im SuedOstLink ist von der Europäischen Union gefördert; sie haftet nicht für die Inhalte.</p>  Kofinanziert von der Fazilität „Connecting Europe“ der Europäischen Union
<p>Teil A1.4: Übersicht Änderungen Deckblatt II DECKBLATT II</p>		
<p>Festgestellt nach § 24 NABEG</p> <p>Bonn, den</p>		

Ersteller: ARGE CIB / FUGRO

Dok.: SOL_ING_A2_21000_ELB_0002_Uebers-Aenderungen_00_F

Inhaltsverzeichnis

Tabellenverzeichnis..... 3

Abbildungsverzeichnis..... 4

Anlagen 5

Abkürzungsverzeichnis 100

Tabellenverzeichnis

Tabelle 1 Auflistung der Änderungen innerhalb des ausgelegten Plans 7

Abbildungsverzeichnis

[Keine vorhanden](#)

Anlagen

[Keine vorhanden](#)

In diesem Dokument wird aus Gründen der besseren Lesbarkeit das generische Maskulinum verwendet. Weibliche und anderweitige Geschlechteridentitäten werden dabei ausdrücklich mitgemeint, soweit es für die Aussage erforderlich ist.

Tabelle 1 Auflistung der Änderungen innerhalb des ausgelegten Plans

lfd. Nr.	Teil	Unterlage	Bezeichnung	Kapitel / Blatt	Änderungsgrund	Art der Änderung
1	A1	A1.1	Erläuterungsbericht	Kap. 7.4.1, 7.4.4	Trassenänderung	Textliche Ergänzungen zu Lärmemissionen und Erschütterungen
2	A1	A1.2	Übersetzungstabelle FTK - Trassen-km	S. 6	Trassenänderung	Ergänzung der km-Angaben bei geändertem Trassenbereich
3	A1	A1.3	Erläuterungsbericht zum Deckblatt II	/	Erläuterung von Grund und Inhalt der Unterlagen für das Deckblatt II	Neue Unterlage
4	A1	A1.4	Übersicht der Änderungen Deckblatt II (dieses Dokument)	/	Übersicht der Änderungen und betroffene Unterlagen	Neue Unterlage
5	A3	A3	Allgemeinverständliche Zusammenfassung des UVP-Berichtes (AVZ)	Kapitel 1.5.1	Trassenänderungen	Aktualisierung Abbildung 1
6	A3	A3	Allgemeinverständliche Zusammenfassung des UVP-Berichtes (AVZ)	Kapitel 2.2.3.1.1	Trassenänderungen	Aktualisierung Tabelle 9 – BNT im Untersuchungsraum Sachsen-Anhalt
7	A3	A3	Allgemeinverständliche Zusammenfassung des UVP-Berichtes (AVZ)	Kapitel 2.2.3.1.1	Redaktionelle Änderung	Aktualisierung Tabelle 10 – Korrektur eines Fehlers bei BNT-Code 8320
8	A3	A3	Allgemeinverständliche Zusammenfassung des UVP-Berichtes (AVZ)	Kapitel 2.2.3.1.2	Trassenänderungen	Aktualisierung Tabelle 11 – LRT im Untersuchungsraum der Vorzugstrasse
9	A3	A3	Allgemeinverständliche Zusammenfassung des UVP-Berichtes (AVZ)	Kapitel 2.2.3.2.2	Redaktionelle Änderung	Korrektur der vorkommenden planungsrelevanten Brutvogelarten

lfd. Nr.	Teil	Unterlage	Bezeichnung	Kapitel / Blatt	Änderungsgrund	Art der Änderung
10	A3	A3	Allgemeinverständliche Zusammenfassung des UVP-Berichtes (AVZ)	Kapitel 2.2.3.3	Trassenänderungen	Aktualisierung Tabelle 13 (Biotopverbundflächen), Tabelle 14 (NSG), Tabelle 15 (LSG), Tabelle 16 (Naturparke), Tabelle 17 (ND/FND), Tabelle 19 (gesetzlich geschützte Biotope), Tabelle 20 (N2000), Tabelle 22 (IBA), Tabelle 24 (Kompensationsflächen) und Tabelle 25 (schutzgutrelevante Waldfunktionen im Untersuchungsraum der Vorzugstrasse)
11	A3	A3	Allgemeinverständliche Zusammenfassung des UVP-Berichtes (AVZ)	Kapitel 2.2.3.3	Trassenänderungen	Aktualisierung Tabelle 27 – Vorbelastungen im Untersuchungsraum der Vorzugstrasse
12	A3	A3	Allgemeinverständliche Zusammenfassung des UVP-Berichtes (AVZ)	Kapitel 2.2.2	Trassenänderungen	Aktualisierung der Flächenanteile von Schutzgutfunktionen Menschen am Untersuchungsraum
13	A3	A3	Allgemeinverständliche Zusammenfassung des UVP-Berichtes (AVZ)	Kapitel 2.2.4	Trassenänderungen	Aktualisierung der Flächenanteile von Schutzgutfunktionen Fläche am Untersuchungsraum
14	A3	A3	Allgemeinverständliche Zusammenfassung des UVP-Berichtes (AVZ)	Kapitel 2.2.5	Trassenänderungen	Aktualisierung der Flächenanteile von Schutzgutfunktionen Boden am Untersuchungsraum
15	A3	A3	Allgemeinverständliche Zusammenfassung des UVP-Berichtes (AVZ)	Kapitel 2.2.6.2	Trassenänderungen	Aktualisierung Anzahl der Stillgewässer
16	A3	A3	Allgemeinverständliche Zusammenfassung des UVP-Berichtes (AVZ)	Kapitel 2.2.7	Trassenänderungen	Aktualisierung allg. Beschreibung lufthygienischer Aspekte anhand der Klimabewertungskarte Thüringen
17	A3	A3	Allgemeinverständliche Zusammenfassung des UVP-Berichtes (AVZ)	Kapitel 2.2.7.3	Trassenänderungen	Aktualisierung Bestand – Schutzgutrelevante Waldfunktionen (Fläche)

lfd. Nr.	Teil	Unterlage	Bezeichnung	Kapitel / Blatt	Änderungsgrund	Art der Änderung
19	A3	A3	Allgemeinverständliche Zusammenfassung des UVP-Berichtes (AVZ)	Kapitel 2.2.8.2	Trassenänderungen	Aktualisierung Bestand – Lokale, klimatisch bedeutsame Aspekte (Fläche)
20	A3	A3	Allgemeinverständliche Zusammenfassung des UVP-Berichtes (AVZ)	Kapitel 2.2.8.3	Trassenänderungen	Aktualisierung Bestand – Schutzgutrelevante Waldfunktionen (Fläche)
21	A3	A3	Allgemeinverständliche Zusammenfassung des UVP-Berichtes (AVZ)	Kapitel 2.2.9.8	Trassenänderungen	Aktualisierung Bestand – SG Landschaft Landschaftsbildräume
22	A3	A3	Allgemeinverständliche Zusammenfassung des UVP-Berichtes (AVZ)	Kapitel 2.2.9.13	Trassenänderungen	Aktualisierung Bestand – SG Landschaft Vorbelastungen
23	A3	A3	Allgemeinverständliche Zusammenfassung des UVP-Berichtes (AVZ)	Kapitel 6.4	Trassenänderungen	Aktualisierung der Betroffenheit – Schutzgut Fläche
24	A3	A3	Allgemeinverständliche Zusammenfassung des UVP-Berichtes (AVZ)	Kapitel 6.5	Trassenänderungen	Aktualisierung der Betroffenheit – Schutzgut Boden
25	A3	A3	Allgemeinverständliche Zusammenfassung des UVP-Berichtes (AVZ)	Kapitel 6.7	Trassenänderungen	Aktualisierung der Betroffenheit – Schutzgut Luft (Fläche)
26	A3	A3	Allgemeinverständliche Zusammenfassung des UVP-Berichtes (AVZ)	Kapitel 6.8	Trassenänderungen	Aktualisierung der Betroffenheit – Schutzgut Klima (Fläche)
27	A3	A3	Allgemeinverständliche Zusammenfassung des UVP-Berichtes (AVZ)	Kapitel 7.1	Redaktionelle Änderung	Tabelle 32 – Ergänzung der Begrifflichkeit „Legende“ zur besseren Lesbarkeit
28	A3	A3	Allgemeinverständliche Zusammenfassung des UVP-Berichtes (AVZ)	Kapitel 7.2	Trassenänderungen	Aktualisierung Tabelle 34 – Flächengrößen der Maßnahmen A 7, A 9 und A 12

lfd. Nr.	Teil	Unterlage	Bezeichnung	Kapitel / Blatt	Änderungsgrund	Art der Änderung
29	B	Anlage B3	Technische Alternativen - Steckbriefe Straße/ Gewässer	Kap. 3.2	Umtrassierung	Ergänzung einer offenen Querung eines verrohrten Fließgewässers infolge der Umtrassierung Rassnitzer See
30	C2	C2.3	Trassenbeschreibung	Kap. 1.2.2.6, 1.2.3.3, 1.2.3.12, 1.2.3.15, 1.2.3.16, 1.2.3.24, 1.2.3.28, 1.2.3.31, 1.2.3.32, 1.2.3.34, 1.2.3.35, 1.2.3.45, 1.2.3.57, Tabelle 5, 8, 17, 20, 21, 29, 33, 36, 37, 39, 40, 50, 62	Trassenänderung Sicherstellung der Baubarkeit Optimierung des Platzbedarfes Redaktionelle Anpassungen Sicherstellung der Wasserhaltung	Anpassungen und Ergänzungen nach DBII
31	C2	C2.3.1.3	Übersichtsplan 1:25.000	Blatt 03	Redaktionelle Korrektur	Namenskorrektur von Bundesland Sachsen
32	C2	C2.3.2.02	Lageplan Sektion 01	Blatt 01	Flurbereinigungsverfahren	Anpassung der Flurstücke
33	C2	C2.3.2.02	Lageplan Sektion 02	Blatt 02	Optimierung des Platzbedarfes Sicherstellung der Baubarkeit Flurbereinigungsverfahren	Zusammenziehen der OFS Anpassung der Flächen zu Entwässerung Anpassung der Flurstücke
34	C2	C2.3.2.03	Lageplan Sektion 03	Blatt 03	Sicherstellung der Baubarkeit	Anpassung Umverlegefläche, Rohrauslegeflächen und Flächen zur Entwässerung
35	C2	C2.3.2.04	Lageplan Sektion 04	Blatt 04	Sicherstellung der Baubarkeit	Anpassung Umverlegefläche
36	C2	C2.3.2.05	Lageplan Sektion 05	Blatt 05	Optimierung des Platzbedarfes	Zusammenziehen der OFS
37	C2	C2.3.2.06	Lageplan Sektion 06	Blatt 06	Optimierung des Platzbedarfes	Zusammenziehen der OFS
38	C2	C2.3.2.08	Lageplan Sektion 08	Blatt 08	Optimierung des Platzbedarfes	Zusammenziehen der OFS
39	C2	C2.3.2.09	Lageplan Sektion 09	Blatt 09	Optimierung des Platzbedarfes	Zusammenziehen der OFS

lfd. Nr.	Teil	Unterlage	Bezeichnung	Kapitel / Blatt	Änderungsgrund	Art der Änderung
					Trassenänderung	Trassenverschiebung aufgrund Querung Bahntrasse der Deutschen Bahn
40	C2	C2.3.2.10	Lageplan Sektion 10	Blatt 10	Trassenänderung	Trassenverschiebung aufgrund Querung Bahntrasse der Deutschen Bahn
31	C2	C2.3.2.12	Lageplan Sektion 12	Blatt 12	Optimierung des Platzbedarfes	Zusammenziehen der OFS
32	C2	C2.3.2.13	Lageplan Sektion 13	Blatt 13	Optimierung des Platzbedarfes	Zusammenziehen der OFS
33	C2	C2.3.2.15	Lageplan Sektion 15	Blatt 15	Optimierung des Platzbedarfes	Zusammenziehen der OFS
34	C2	C2.3.2.16	Lageplan Sektion 16	Blatt 16	Optimierung des Platzbedarfes	Zusammenziehen der OFS
35	C2	C2.3.2.17	Lageplan Sektion 17	Blatt 17	Sicherstellung der Baubarkeit	Anpassung Umverlegefläche
36	C2	C2.3.2.18	Lageplan Sektion 18	Blatt 18	Optimierung des Platzbedarfes Trassenänderung Redaktionelle Anpassungen	Zusammenziehen der OFS Trassenverschiebung aufgrund Querung Bahntrasse der Deutschen Bahn Umbenennung einer Fremdleitung
37	C2	C2.3.2.19	Lageplan Sektion 19	Blatt 19	Redaktionelle Anpassungen Optimierung des Platzbedarfes	Umbenennung einer Fremdleitung Zusammenziehen der OFS
38	C2	C2.3.2.21	Lageplan Sektion 21	Blatt 21	Optimierung des Platzbedarfes	Zusammenziehen der OFS
39	C2	C2.3.2.22	Lageplan Sektion 22	Blatt 22	Optimierung des Platzbedarfes	Zusammenziehen der OFS Ergänzung Wasserhaltungsbereich
40	C2	C2.3.2.24	Lageplan Sektion 24	Blatt 24	Optimierung des Platzbedarfes	Zusammenziehen der OFS Ergänzung Wasserhaltungsbereich
41	C2	C2.3.2.25	Lageplan Sektion 25	Blatt 25	Optimierung des Platzbedarfes Sicherstellung der Wasserhaltung	Zusammenziehen der OFS Ergänzung Wasserhaltungsbereich

lfd. Nr.	Teil	Unterlage	Bezeichnung	Kapitel / Blatt	Änderungsgrund	Art der Änderung
42	C2	C2.3.2.26	Lageplan Sektion 26	Blatt 26	Sicherstellung der Baubarkeit	Anpassung Umverlegefläche
43	C2	C2.3.2.28	Lageplan Sektion 28	Blatt 28	Trassenänderung Optimierung des Platzbedarfes	Umtrassierung Rassnitzer See Zusammenziehen der OFS
44	C2	C2.3.2.29	Lageplan Sektion 29	Blatt 29	Trassenänderung Optimierung des Platzbedarfes	Umtrassierung Rassnitzer See Zusammenziehen der OFS
45	C2	C2.3.2.30	Lageplan Sektion 30	Blatt 30	Sicherstellung der Baubarkeit	Umplanung einer Zuwegung
46	C2	C2.3.2.31	Lageplan Sektion 31	Blatt 31	Sicherstellung der Baubarkeit Optimierung des Platzbedarfes	Umplanung einer Zuwegung Zusammenziehen der OFS
47	C2	C2.3.2.32	Lageplan Sektion 32	Blatt 32	Optimierung des Platzbedarfes Sicherstellung der Wasserhaltung	Zusammenziehen der OFS Ergänzung Wasserhaltungsbereich
48	C2	C2.3.2.33	Lageplan Sektion 33	Blatt 33	Sicherstellung der Wasserhaltung	Ergänzung Wasserhaltungsbereich
49	C2	C2.3.2.34	Lageplan Sektion 34	Blatt 34	Optimierung des Platzbedarfes Einwendung	Zusammenziehen der OFS Umplanung einer Versickerungsfläche, Wasserableitungsfläche
50	C2	C2.3.2.35	Lageplan Sektion 35	Blatt 35	Optimierung des Platzbedarfes Einwendung	Zusammenziehen der OFS Umplanung einer Versickerungsfläche, Wasserableitungsfläche
51	C2	C2.3.2.36	Lageplan Sektion 36	Blatt 36	Flurbereinigungsverfahren	Anpassung der Flurstücke
52	C2	C2.3.2.37	Lageplan Sektion 37	Blatt 37	Optimierung des Platzbedarfes	Zusammenziehen der OFS
53	C2	C2.3.2.38	Lageplan Sektion 38	Blatt 38	Optimierung des Platzbedarfes	Zusammenziehen der OFS
54	C2	C2.3.2.40	Lageplan Sektion 40	Blatt 40	Optimierung des Platzbedarfes	Zusammenziehen der OFS

lfd. Nr.	Teil	Unterlage	Bezeichnung	Kapitel / Blatt	Änderungsgrund	Art der Änderung
55	C2	C2.3.2.41	Lageplan Sektion 41	Blatt 41	Optimierung des Platzbedarfes	Zusammenziehen der OFS
56	C2	C2.3.2.42	Lageplan Sektion 42	Blatt 42	Sicherstellung der Baubarkeit	Umplanung einer Zuwegung
57	C2	C2.3.2.43	Lageplan Sektion 43	Blatt 43	Optimierung des Platzbedarfes Flurbereinigungsverfahren	Zusammenziehen der OFS Anpassung der Flurstücke
58	C2	C2.3.2.44	Lageplan Sektion 44	Blatt 44	Optimierung des Platzbedarfes Sicherstellung der Baubarkeit Flurbereinigungsverfahren	Zusammenziehen der OFS Flächeninanspruchnahme für Kabelüberzug Anpassung der Flurstücke
59	C2	C2.3.2.45	Lageplan Sektion 45	Blatt 45	Sicherstellung der Baubarkeit Flurbereinigungsverfahren	Flächeninanspruchnahme für Kabelüberzug Umplanung einer Zuwegung Änderung der Bauweise Anpassung der Kabelschutzrohrachsen Anpassung der Flurstücke
60	C2	C2.3.2.46	Lageplan Sektion 46	Blatt 46	Flurbereinigungsverfahren	Anpassung der Flurstücke
61	C2	C2.3.2.47	Lageplan Sektion 47	Blatt 47	Optimierung des Platzbedarfes	Zusammenziehen der OFS
62	C2	C2.3.2.48	Lageplan Sektion 48	Blatt 48	Optimierung des Platzbedarfes	Zusammenziehen der OFS
63	C2	C2.3.2.50	Lageplan Sektion 50	Blatt 50	Optimierung des Platzbedarfes	Zusammenziehen der OFS
64	C2	C2.3.2.51	Lageplan Sektion 51	Blatt 51	Optimierung des Platzbedarfes Sicherstellung der Baubarkeit	Zusammenziehen der OFS Umplanung einer Zuwegung
65	C2	C2.3.2.52	Lageplan Sektion 52	Blatt 52	Sicherstellung der Baubarkeit	Umplanung einer Zuwegung
66	C2	C2.3.2.53	Lageplan Sektion 53	Blatt 53	Optimierung des Platzbedarfes	Zusammenziehen der OFS

lfd. Nr.	Teil	Unterlage	Bezeichnung	Kapitel / Blatt	Änderungsgrund	Art der Änderung
67	C2	C2.3.2.54	Lageplan Sektion 54	Blatt 54	Optimierung des Platzbedarfes	Zusammenziehen der OFS
68	C2	C2.3.2.55	Lageplan Sektion 55	Blatt 55	Sicherstellung der Baubarkeit	Umplanung einer Zuwegung
69	C2	C2.3.2.56	Lageplan Sektion 56	Blatt 56	Optimierung des Platzbedarfes Sicherstellung der Wasserhaltung	Zusammenziehen der OFS Ergänzung Wasserhaltungsbereich
70	C2	C2.3.2.57	Lageplan Sektion 57	Blatt 57	Optimierung des Platzbedarfes Sicherstellung der Wasserhaltung	Zusammenziehen der OFS Ergänzung Wasserhaltungsbereich
71	C2	C2.3.2.58	Lageplan Sektion 58	Blatt 58	Optimierung des Platzbedarfes	Zusammenziehen der OFS
72	C2	C2.3.2.59	Lageplan Sektion 59	Blatt 59	Optimierung des Platzbedarfes	Zusammenziehen der OFS
73	C2	C2.3.3	Wegekonzept	Anlage 2, Seite 51	Sicherstellung der Baubarkeit	Umplanung Baustellenzufahrten
74	C2	C2.3.3.01	Wegekonzept Lageplan Sek 01 (1:25.000)	Blatt 01	Flurbereinigungsverfahren	Anpassung der Flurstücke
75	C2	C2.3.3.01	Wegekonzept Lageplan Sek 01.1 (1:25.000)	Blatt 01-1	Flurbereinigungsverfahren	Anpassung der Flurstücke
76	C2	C2.3.3.02	Wegekonzept Lageplan Sek 02 (1:25.000)	Blatt 02	Optimierung des Platzbedarfes Sicherstellung der Baubarkeit Flurbereinigungsverfahren	Zusammenziehen der OFS Anpassung der Entwässerungsflächen Anpassung der Flurstücke
77	C2	C2.3.3.03	Wegekonzept Lageplan Sek 03 (1:25.000)	Blatt 03	Sicherstellung der Baubarkeit Optimierung des Platzbedarfes	Anpassung Umverlegefläche, Rohauslegeflächen und Flächen zur Entwässerung Zusammenziehen der OFS
78	C2	C2.3.3.04	Wegekonzept Lageplan Sek 04 (1:2.000)	Blatt 04	Sicherstellung der Baubarkeit	Anpassung Umverlegefläche

lfd. Nr.	Teil	Unterlage	Bezeichnung	Kapitel / Blatt	Änderungsgrund	Art der Änderung
79	C2	C2.3.3.05	Wegekonzept Lageplan Sek 05 (1:2.000)	Blatt 05	Optimierung des Platzbedarfes	Zusammenziehen der OFS
80	C2	C2.3.3.06	Wegekonzept Lageplan Sek 06 (1:2.000)	Blatt 06	Optimierung des Platzbedarfes	Zusammenziehen der OFS
81	C2	C2.3.3.08	Wegekonzept Lageplan Sek 08 (1:2.000)	Blatt 08	Optimierung des Platzbedarfes	Zusammenziehen der OFS
82	C2	C2.3.3.09	Wegekonzept Lageplan Sek 09 (1:2.000)	Blatt 09	Optimierung des Platzbedarfes Trassenänderung	Zusammenziehen der OFS Trassenverschiebung aufgrund Querung Bahntrasse der Deutschen Bahn
83	C2	C2.3.3.10	Wegekonzept Lageplan Sek 10 (1:2.000)	Blatt 10	Trassenänderung	Trassenverschiebung aufgrund Querung Bahntrasse der Deutschen Bahn
84	C2	C2.3.3.12	Wegekonzept Lageplan Sek 12 (1:2.000)	Blatt 12	Optimierung des Platzbedarfes	Zusammenziehen der OFS
85	C2	C2.3.3.13	Wegekonzept Lageplan Sek 13 (1:2.000)	Blatt 13	Optimierung des Platzbedarfes	Zusammenziehen der OFS
86	C2	C2.3.3.15	Wegekonzept Lageplan Sek 15 (1:2.000)	Blatt 15	Optimierung des Platzbedarfes	Zusammenziehen der OFS
87	C2	C2.3.3.16	Wegekonzept Lageplan Sek 16 (1:2.000)	Blatt 16	Optimierung des Platzbedarfes	Zusammenziehen der OFS
88	C2	C2.3.3.17	Wegekonzept Lageplan Sek 17 (1:2.000)	Blatt 17	Sicherstellung der Baubarkeit	Anpassung Umverlegefläche
89	C2	C2.3.3.17.1	Wegekonzept Lageplan Sek 17.1 (1:2.000)	Blatt 17-1	Sicherstellung der Baubarkeit	Anpassung Umverlegefläche
90	C2	C2.3.3.18	Wegekonzept Lageplan Sek 18 (1:2.000)	Blatt 18	Optimierung des Platzbedarfes Trassenänderung Redaktionelle Anpassungen	Zusammenziehen der OFS Trassenverschiebung aufgrund Querung Bahntrasse der Deutschen Bahn Umbenennung einer Fremdleitung
91	C2	C2.3.3.19	Wegekonzept Lageplan Sek 19 (1:2.000)	Blatt 19	Redaktionelle Anpassungen Optimierung des Platzbedarfes	Umbenennung einer Fremdleitung Zusammenziehen der OFS

lfd. Nr.	Teil	Unterlage	Bezeichnung	Kapitel / Blatt	Änderungsgrund	Art der Änderung
92	C2	C2.3.3.21	Wegekonzept Lageplan Sek 21 (1:2.000)	Blatt 21	Optimierung des Platzbedarfes	Zusammenziehen der OFS
93	C2	C2.3.3.21.1	Wegekonzept Lageplan Sek 21 (1:2.000)	Blatt 21-1	Optimierung des Platzbedarfes	Zusammenziehen der OFS
94	C2	C2.3.3.22	Wegekonzept Lageplan Sek 22 (1:2.000)	Blatt 22	Optimierung des Platzbedarfes	Zusammenziehen der OFS
95	C2	C2.3.3.24	Wegekonzept Lageplan Sek 24 (1:2.000)	Blatt 24	Optimierung des Platzbedarfes	Zusammenziehen der OFS
96	C2	C2.3.3.25	Wegekonzept Lageplan Sek 25 (1:2.000)	Blatt 25	Optimierung des Platzbedarfes	Zusammenziehen der OFS
97	C2	C2.3.3.26	Wegekonzept Lageplan Sek 26 (1:2.000)	Blatt 26	Sicherstellung der Baubarkeit	Anpassung Umverlegefläche
98	C2	C2.3.3.26.1	Wegekonzept Lageplan Sek 26 (1:2.000)	Blatt 26-1	Sicherstellung der Baubarkeit	Anpassung Umverlegefläche
99	C2	C2.3.3.28	Wegekonzept Lageplan Sek 28 (1:2.000)	Blatt 28	Trassenänderung Optimierung des Platzbedarfes	Umtrassierung Rassnitzer See Zusammenziehen der OFS
100	C2	C2.3.3.29	Wegekonzept Lageplan Sek 29 (1:2.000)	Blatt 29	Trassenänderung Optimierung des Platzbedarfes	Umtrassierung Rassnitzer See Zusammenziehen der OFS
101	C2	C2.3.3.30	Wegekonzept Lageplan Sek 30 (1:2.000)	Blatt 30	Sicherstellung der Baubarkeit	Umplanung einer Zuwegung
102	C2	C2.3.3.30.1	Wegekonzept Lageplan Sek 30 (1:2.000)	Blatt 30-1	Sicherstellung der Baubarkeit	Umplanung einer Zuwegung
103	C2	C2.3.3.31	Wegekonzept Lageplan Sek 31 (1:2.000)	Blatt 31	Sicherstellung der Baubarkeit Optimierung des Platzbedarfes	Umplanung einer Zuwegung Zusammenziehen der OFS
104	C2	C2.3.3.32	Wegekonzept Lageplan Sek 32 (1:2.000)	Blatt 32	Optimierung des Platzbedarfes	Zusammenziehen der OFS
105	C2	C2.3.3.32.2	Wegekonzept Lageplan Sek 32 (1:2.000)	Blatt 32-2	Optimierung des Platzbedarfes	Zusammenziehen der OFS
106	C2	C2.3.3.34		Blatt 34	Optimierung des Platzbedarfes	Zusammenziehen der OFS

lfd. Nr.	Teil	Unterlage	Bezeichnung	Kapitel / Blatt	Änderungsgrund	Art der Änderung
			Wegekonzept Lageplan Sek 34 (1:2.000)		Einwendung	Umplanung einer Versickerungsfläche, Wasserableitungsfläche
107	C2	C2.3.3.35	Wegekonzept Lageplan Sek 35 (1:2.000)	Blatt 35	Optimierung des Platzbedarfes Einwendung	Zusammenziehen der OFS Anpassung Versickerungsfläche
108	C2	C2.3.3.35.1	Wegekonzept Lageplan Sek 35 (1:2.000)	Blatt 35-1	Optimierung des Platzbedarfes Einwendung Flurbereinigungsverfahren	Zusammenziehen der OFS Anpassung Versickerungsfläche Anpassung der Flurstücke
109	C2	C2.3.3.36	Wegekonzept Lageplan Sek 36 (1:2.000)	Blatt 36	Flurbereinigungsverfahren	Anpassung der Flurstücke
110	C2	C2.3.3.36.1	Wegekonzept Lageplan Sek 36 (1:2.000)	Blatt 36-1	Sicherstellung der Baubarkeit Flurbereinigungsverfahren	Anpassung der Zuwegung Anpassung der Flurstücke
111	C2	C2.3.3.37	Wegekonzept Lageplan Sek 37 (1:2.000)	Blatt 37	Optimierung des Platzbedarfes	Zusammenziehen der OFS
112	C2	C2.3.3.38	Wegekonzept Lageplan Sek 38 (1:2.000)	Blatt 38	Optimierung des Platzbedarfes	Zusammenziehen der OFS
113	C2	C2.3.3.39.2	Wegekonzept Lageplan Sek 39.2 (1:2.000)	Blatt 39-2	Optimierung des Platzbedarfes	Zusammenziehen der OFS
114	C2	C2.3.3.40	Wegekonzept Lageplan Sek 40 (1:2.000)	Blatt 40	Optimierung des Platzbedarfes	Zusammenziehen der OFS
115	C2	C2.3.3.41	Wegekonzept Lageplan Sek 41 (1:2.000)	Blatt 41	Optimierung des Platzbedarfes	Zusammenziehen der OFS
116	C2	C2.3.3.42	Wegekonzept Lageplan Sek 42 (1:2.000)	Blatt 42	Sicherstellung der Baubarkeit	Umplanung einer Zuwegung
117	C2	C2.3.3.42.1	Wegekonzept Lageplan Sek 42.1 (1:2.000)	Blatt 42-1	Flurbereinigungsverfahren	Anpassung der Flurstücke
118	C2	C2.3.3.43	Wegekonzept Lageplan Sek 43 (1:2.000)	Blatt 43	Optimierung des Platzbedarfes Flurbereinigungsverfahren	Zusammenziehen der OFS Anpassung der Flurstücke
119	C2	C2.3.3.43.1		Blatt 43-1	Optimierung des Platzbedarfes	Zusammenziehen der OFS

lfd. Nr.	Teil	Unterlage	Bezeichnung	Kapitel / Blatt	Änderungsgrund	Art der Änderung
			Wegekonzept Lageplan Sek 43 (1:2.000)		Flurbereinigungsverfahren	Anpassung der Flurstücke
120	C2	C2.3.3.44	Wegekonzept Lageplan Sek 44 (1:2.000)	Blatt 44	Optimierung des Platzbedarfes Sicherstellung der Baubarkeit Flurbereinigungsverfahren	Zusammenziehen der OFS Flächeninanspruchnahme für Kabelüberzug Anpassung der Flurstücke
121	C2	C2.3.3.45	Wegekonzept Lageplan Sek 45 (1:2.000)	Blatt 45	Sicherstellung der Baubarkeit Flurbereinigungsverfahren	Flächeninanspruchnahme für Kabelüberzug Umplanung einer Zuwegung Änderung der Bauweise Anpassung der Kabelschutzrohrachsen Anpassung der Flurstücke
122	C2	C2.3.3.45.1	Wegekonzept Lageplan Sek 45.1 (1:2.000)	Blatt 45-1	Flurbereinigungsverfahren	Anpassung der Flurstücke
123	C2	C2.3.3.46	Wegekonzept Lageplan Sek 46 (1:2.000)	Blatt 46	Flurbereinigungsverfahren	Anpassung der Flurstücke
124	C2	C2.3.3.47	Wegekonzept Lageplan Sek 47 (1:2.000)	Blatt 47	Optimierung des Platzbedarfes	Zusammenziehen der OFS
125	C2	C2.3.3.48	Wegekonzept Lageplan Sek 48 (1:2.000)	Blatt 48	Optimierung des Platzbedarfes	Zusammenziehen der OFS
126	C2	C2.3.3.50	Wegekonzept Lageplan Sek 50 (1:2.000)	Blatt 50	Optimierung des Platzbedarfes	Zusammenziehen der OFS
127	C2	C2.3.3.51	Wegekonzept Lageplan Sek 51 (1:2.000)	Blatt 51	Optimierung des Platzbedarfes Sicherstellung der Baubarkeit	Zusammenziehen der OFS Anpassung einer Zuwegung
128	C2	C2.3.3.51.1	Wegekonzept Lageplan Sek 51 (1:2.000)	Blatt 51-1	Sicherstellung der Baubarkeit	Umplanung einer Zuwegung
129	C2	C2.3.3.52	Wegekonzept Lageplan Sek 52 (1:2.000)	Blatt 52	Sicherstellung der Baubarkeit	Anpassung einer Zuwegung
130	C2	C2.3.3.53	Wegekonzept Lageplan Sek 53 (1:2.000)	Blatt 53	Optimierung des Platzbedarfes	Zusammenziehen der OFS

lfd. Nr.	Teil	Unterlage	Bezeichnung	Kapitel / Blatt	Änderungsgrund	Art der Änderung
131	C2	C2.3.3.53.1	Wegekonzept Lageplan Sek 53 (1:2.000)	Blatt 53-1	Optimierung des Platzbedarfes	Zusammenziehen der OFS
132	C2	C2.3.3.54	Wegekonzept Lageplan Sek 54 (1:2.000)	Blatt 54	Optimierung des Platzbedarfes	Zusammenziehen der OFS
133	C2	C2.3.3.55	Wegekonzept Lageplan Sek 55 (1:2.000)	Blatt 55	Sicherstellung der Baubarkeit	Anpassung einer Zuwegung
134	C2	C2.3.3.56	Wegekonzept Lageplan Sek 56 (1:2.000)	Blatt 56	Optimierung des Platzbedarfes Sicherstellung der Wasserhaltung	Zusammenziehen der OFS Ergänzung Flächen für Entwässerung
135	C2	C2.3.3.56.1	Wegekonzept Lageplan Sek 56 (1:2.000)	Blatt 56-1	Sicherstellung der Baubarkeit	Anpassung einer Zuwegung
136	C2	C2.3.3.57	Wegekonzept Lageplan Sek 57 (1:2.000)	Blatt 57	Optimierung des Platzbedarfes Sicherstellung der Wasserhaltung	Zusammenziehen der OFS Ergänzung Flächen für Entwässerung
137	C2	C2.3.3.58	Wegekonzept Lageplan Sek 58 (1:2.000)	Blatt 58	Optimierung des Platzbedarfes	Zusammenziehen der OFS
138	C2	C2.3.3.58.1	Wegekonzept Lageplan Sek 58 (1:2.000)	Blatt 58-1	Optimierung des Platzbedarfes	Zusammenziehen der OFS
139	C2	C2.3.3.59	Wegekonzept Lageplan Sek 59 (1:2.000)	Blatt 59	Optimierung des Platzbedarfes	Zusammenziehen der OFS
140	C2	C 2.3.5	Kreuzungsverzeichnis	Seite 1, 16, 29	Sicherstellung der Baubarkeit Trassenänderung	Änderung von Bauverfahren Ergänzung der Sonderkilometrierung
141	D2	D2	Rechtserwerbsverzeichnis	Seiten 33-40, 42, 43, 44, 46, 47, 49, 50, 51, 55, 58, 59, 61, 62, 64-67, 69-72, 74-82, 84, 88, 89, 90, 92-97	Trassenänderungen, Flurbereinigungen	Anpassung der Betroffenheiten

lfd. Nr.	Teil	Unterlage	Bezeichnung	Kapitel / Blatt	Änderungsgrund	Art der Änderung
142	D3	D3.1	Rechtserwerbsplan Sektion 01	Blatt 1	Flurbereinigungsverfahren	Anpassung der Flurstücke
143	D3	D3.2	Rechtserwerbsplan Sektion 02	Blatt 2	Optimierung des Platzbedarfes Flurbereinigungsverfahren	Zusammenziehen der OFS Anpassung der Flurstücke
144	D3	D3.3	Rechtserwerbsplan Sektion 03	Blatt 3	Sicherstellung der Baubarkeit Optimierung des Platzbedarfes	Anpassung Umverlegefläche, Rohrauslegeflächen und Flächen zur Entwässerung Zusammenziehen der OFS
145	D3	D3.4	Rechtserwerbsplan Sektion 04	Blatt 4	Sicherstellung der Baubarkeit	Anpassung Umverlegefläche
146	D3	D3.5	Rechtserwerbsplan Sektion 05	Blatt 5	Optimierung des Platzbedarfes	Zusammenziehen der OFS
147	D3	D3.6	Rechtserwerbsplan Sektion 06	Blatt 6	Optimierung des Platzbedarfes	Zusammenziehen der OFS
148	D3	D3.8	Rechtserwerbsplan Sektion 08	Blatt 8	Optimierung des Platzbedarfes	Zusammenziehen der OFS
149	D3	D3.9	Rechtserwerbsplan Sektion 09	Blatt 9	Optimierung des Platzbedarfes Trassenänderung	Zusammenziehen der OFS Trassenverschiebung aufgrund Querung Bahntrasse der Deutschen Bahn
150	D3	D3.10	Rechtserwerbsplan Sektion 10	Blatt 10	Trassenänderung	Trassenverschiebung aufgrund Querung Bahntrasse der Deutschen Bahn
151	D3	D3.12	Rechtserwerbsplan Sektion 12	Blatt 12	Optimierung des Platzbedarfes	Zusammenziehen der OFS
152	D3	D3.13	Rechtserwerbsplan Sektion 13	Blatt 13	Optimierung des Platzbedarfes	Zusammenziehen der OFS
153	D3	D3.15	Rechtserwerbsplan Sektion 15	Blatt 15	Optimierung des Platzbedarfes	Zusammenziehen der OFS
154	D3	D3.16	Rechtserwerbsplan Sektion 16	Blatt 16	Optimierung des Platzbedarfes	Zusammenziehen der OFS
155	D3	D3.17	Rechtserwerbsplan Sektion 17	Blatt 17	Sicherstellung der Baubarkeit	Anpassung Umverlegefläche
156	D3	D3.17.1	Rechtserwerbsplan Sektion 17.1	Blatt 17.1	Sicherstellung der Baubarkeit	Anpassung Umverlegefläche
157	D3	D3.18	Rechtserwerbsplan Sektion 18	Blatt 18	Optimierung des Platzbedarfes Trassenänderung Redaktionelle Anpassungen	Zusammenziehen der OFS Trassenverschiebung aufgrund Querung Bahntrasse der Deutschen Bahn Umbenennung einer Fremdleitung

lfd. Nr.	Teil	Unterlage	Bezeichnung	Kapitel / Blatt	Änderungsgrund	Art der Änderung
158	D3	D3.19	Rechtserwerbsplan Sektion 19	Blatt 19	Redaktionelle Anpassungen Optimierung des Platzbedarfes	Umbenennung einer Fremdleitung Zusammenziehen der OFS
159	D3	D3.21	Rechtserwerbsplan Sektion 21	Blatt 21	Optimierung des Platzbedarfes	Zusammenziehen der OFS
160	D3	D3.21.1	Rechtserwerbsplan Sektion 21.1	Blatt 21.1	Optimierung des Platzbedarfes	Zusammenziehen der OFS
161	D3	D3.22	Rechtserwerbsplan Sektion 22	Blatt 22	Optimierung des Platzbedarfes	Zusammenziehen der OFS
162	D3	D3.24	Rechtserwerbsplan Sektion 24	Blatt 24	Optimierung des Platzbedarfes	Zusammenziehen der OFS
163	D3	D3.25	Rechtserwerbsplan Sektion 25	Blatt 25	Optimierung des Platzbedarfes	Zusammenziehen der OFS
164	D3	D3.26	Rechtserwerbsplan Sektion 26	Blatt 26	Sicherstellung der Baubarkeit	Anpassung Umverlegefläche
165	D3	D3.26.1	Rechtserwerbsplan Sektion 26.1	Blatt 26.1	Sicherstellung der Baubarkeit	Anpassung Umverlegefläche
166	D3	D3.28	Rechtserwerbsplan Sektion 28	Blatt 28	Trassenänderung Optimierung des Platzbedarfes	Umtrassierung Rassnitzer See Zusammenziehen der OFS
167	D3	D3.28.1	Rechtserwerbsplan Sektion 28.1	Blatt 28.1	Trassenänderung Optimierung des Platzbedarfes	Umtrassierung Rassnitzer See Zusammenziehen der OFS
168	D3	D3.29	Rechtserwerbsplan Sektion 29	Blatt 29	Trassenänderung Optimierung des Platzbedarfes	Umtrassierung Rassnitzer See Zusammenziehen der OFS
169	D3	D3.30	Rechtserwerbsplan Sektion 30	Blatt 30	Sicherstellung der Baubarkeit	Umplanung einer Zuwegung
170	D3	D3.31	Rechtserwerbsplan Sektion 31	Blatt 31	Sicherstellung der Baubarkeit Optimierung des Platzbedarfes	Umplanung einer Zuwegung Zusammenziehen der OFS
171	D3	D3.32	Rechtserwerbsplan Sektion 32	Blatt 32	Optimierung des Platzbedarfes	Zusammenziehen der OFS
172	D3	D3.32.2	Rechtserwerbsplan Sektion 32.2	Blatt 32.2	Optimierung des Platzbedarfes	Zusammenziehen der OFS
173	D3	D3.34	Rechtserwerbsplan Sektion 34	Blatt 34	Optimierung des Platzbedarfes Einwendung	Zusammenziehen der OFS Umplanung einer Versickerungsfläche, Wasserableitungsfläche

lfd. Nr.	Teil	Unterlage	Bezeichnung	Kapitel / Blatt	Änderungsgrund	Art der Änderung
174	D3	D3.35	Rechtserwerbsplan Sektion 35	Blatt 35	Optimierung des Platzbedarfes Einwendung	Zusammenziehen der OFS Anpassung Versickerungsfläche
175	D3	D3.35.1	Rechtserwerbsplan Sektion 35.1	Blatt 35.1	Optimierung des Platzbedarfes Einwendung	Zusammenziehen der OFS Anpassung Versickerungsfläche
176	D3	D3.36	Rechtserwerbsplan Sektion 36	Blatt 36	Flurbereinigungsverfahren	Anpassung der Flurstücke
177	D3	D3.36.1	Rechtserwerbsplan Sektion 36.1	Blatt 36.1	Sicherstellung der Baubarkeit	Anpassung der Zuwegung
178	D3	D3.37	Rechtserwerbsplan Sektion 37	Blatt 37	Optimierung des Platzbedarfes	Zusammenziehen der OFS
179	D3	D3.38	Rechtserwerbsplan Sektion 38	Blatt 38	Optimierung des Platzbedarfes	Zusammenziehen der OFS
180	D3	D3.39.2	Rechtserwerbsplan Sektion 39.2	Blatt 39.2	Optimierung des Platzbedarfes	Zusammenziehen der OFS
181	D3	D3.40	Rechtserwerbsplan Sektion 40	Blatt 40	Optimierung des Platzbedarfes	Zusammenziehen der OFS
182	D3	D3.41	Rechtserwerbsplan Sektion 41	Blatt 41	Optimierung des Platzbedarfes	Zusammenziehen der OFS
183	D3	D3.42	Rechtserwerbsplan Sektion 42	Blatt 42	Sicherstellung der Baubarkeit	Umplanung einer Zuwegung
184	D3	D3.42.1	Rechtserwerbsplan Sektion 42.1	Blatt 42.1	Flurbereinigungsverfahren	Anpassung der Flurstücke
185	D3	D3.43	Rechtserwerbsplan Sektion 43	Blatt 43	Flurbereinigungsverfahren Optimierung des Platzbedarfes	Anpassung der Flurstücke Zusammenziehen der OFS
186	D3	D3.43.1	Rechtserwerbsplan Sektion 43.1	Blatt 43.1	Flurbereinigungsverfahren Optimierung des Platzbedarfes	Anpassung der Flurstücke Zusammenziehen der OFS
187	D3	D3.44	Rechtserwerbsplan Sektion 44	Blatt 44	Flurbereinigungsverfahren Optimierung des Platzbedarfes Sicherstellung der Baubarkeit	Anpassung der Flurstücke Zusammenziehen der OFS Flächeninanspruchnahme für Kabelüberzug
188	D3	D3.45	Rechtserwerbsplan Sektion 45	Blatt 45	Flurbereinigungsverfahren Sicherstellung der Baubarkeit	Flächeninanspruchnahme für Kabelüberzug Umplanung einer Zuwegung

lfd. Nr.	Teil	Unterlage	Bezeichnung	Kapitel / Blatt	Änderungsgrund	Art der Änderung
						Änderung der Bauweise Anpassung der Kabelschutzrohrachsen Anpassung der Flurstücke
189	D3	D3.45.1	Rechtserwerbsplan Sektion 45.1	Blatt 45.1	Flurbereinigungsverfahren	Anpassung der Flurstücke
190	D3	D3.46	Rechtserwerbsplan Sektion 46	Blatt 46	Flurbereinigungsverfahren	Anpassung der Flurstücke
191	D3	D3.47	Rechtserwerbsplan Sektion 47	Blatt 47	Optimierung des Platzbedarfes	Zusammenziehen der OFS
192	D3	D3.48	Rechtserwerbsplan Sektion 48	Blatt 48	Optimierung des Platzbedarfes	Zusammenziehen der OFS
193	D3	D3.50	Rechtserwerbsplan Sektion 50	Blatt 50	Optimierung des Platzbedarfes	Zusammenziehen der OFS
194	D3	D3.51	Rechtserwerbsplan Sektion 51	Blatt 51	Optimierung des Platzbedarfes Sicherstellung der Baubarkeit	Zusammenziehen der OFS Anpassung einer Zuwegung
195	D3	D3.51.1	Rechtserwerbsplan Sektion 51.1	Blatt 51.1	Sicherstellung der Baubarkeit	Umplanung einer Zuwegung
196	D3	D3.51.2	Rechtserwerbsplan Sektion 51.2	Blatt 51.2	Optimierung des Platzbedarfs	Zusammenziehen der OFS
197	D3	D3.52	Rechtserwerbsplan Sektion 52	Blatt 52	Sicherstellung der Baubarkeit	Anpassung einer Zuwegung
198	D3	D3.53	Rechtserwerbsplan Sektion 53	Blatt 53	Optimierung des Platzbedarfes	Zusammenziehen der OFS
199	D3	D3.53.1	Rechtserwerbsplan Sektion 53.1	Blatt 53.1	Optimierung des Platzbedarfes	Zusammenziehen der OFS
200	D3	D3.54	Rechtserwerbsplan Sektion 54	Blatt 54	Optimierung des Platzbedarfes	Zusammenziehen der OFS
201	D3	D3.55	Rechtserwerbsplan Sektion 55	Blatt 55	Sicherstellung der Baubarkeit	Anpassung einer Zuwegung
202	D3	D3.56	Rechtserwerbsplan Sektion 56	Blatt 56	Optimierung des Platzbedarfes Sicherstellung der Wasserhaltung	Zusammenziehen der OFS Ergänzung Flächen für Entwässerung
203	D3	D3.56.1	Rechtserwerbsplan Sektion 56.1	Blatt 56.1	Sicherstellung der Baubarkeit	Anpassung einer Zuwegung
204	D3	D3.57	Rechtserwerbsplan Sektion 57	Blatt 57	Optimierung des Platzbedarfes	Zusammenziehen der OFS

lfd. Nr.	Teil	Unterlage	Bezeichnung	Kapitel / Blatt	Änderungsgrund	Art der Änderung
					Sicherstellung der Wasserhaltung	Ergänzung Flächen für Entwässerung
205	D3	D3.58	Rechtserwerbsplan Sektion 58	Blatt 58	Optimierung des Platzbedarfes	Zusammenziehen der OFS
206	D3	D3.58.1	Rechtserwerbsplan Sektion 58.1	Blatt 58.1	Optimierung des Platzbedarfes	Zusammenziehen der OFS
207	D3	D3.59	Rechtserwerbsplan Sektion 59	Blatt 59	Optimierung des Platzbedarfes	Zusammenziehen der OFS
208	F	F	UVP	Kapitel 0	Trassenänderungen	für Änderungen in Kap. 0 vergleiche entsprechende Kapitelnummer Teil A3 – AVZ mit vorangestellter 0
209	F	F	UVP	Kapitel 0.6.5	Trassenänderungen	Aktualisierung Neuversiegelung und dauerhafte Versiegelung
210	F	F	UVP	Kapitel 1.5.1.4.2.2	Trassenänderungen	Aktualisierung Größen Oberflurschränke
211	F	F	UVP	Kapitel 1.5.2.4	Trassenänderungen	Ergänzung offene Querung eines verrohrten Gewässers (Graben zum Raßnitzer See) im Wirkfaktorenkapitel
212	F	F	UVP	Kapitel 2.1.2.1	Trassenänderungen	Aktualisierung Abbildung 3
213	F	F	UVP	Kapitel 2.2.2	Trassenänderungen	Aktualisierung Bestand – SG Menschen
214	F	F	UVP	Kapitel 2.2.7.3, 2.2.8.3.2, 6.7.2	Redaktionelle Änderung	Aktualisierung Querverweis
215	F	F	UVP	Kapitel 2.2.3.3.1.1	Trassenänderung	Bestandsdarstellung Kapitel BNT in Tabelle 64 für Sachsen-Anhalt – Aktualisierung der Flächen im Untersuchungsraum und Anpassungen der Trassen-km
216	F	F	UVP	Kapitel 2.2.3.3.1.1	Redaktionelle Änderung	Bestandsdarstellung Kapitel BNT in Tabelle 66 für Thüringen – Korrektur bei BNT-Code 8320
217	F	F	UVP	Kapitel 2.2.3.3.1.2	Trassenänderung	Bestandsdarstellung Kapitel LRT in Tabelle 67 – Aktualisierung der Flächen im Untersuchungsraum

lfd. Nr.	Teil	Unterlage	Bezeichnung	Kapitel / Blatt	Änderungsgrund	Art der Änderung
218	F	F	UVP	Kapitel 2.2.3.3.2.2	Redaktionelle Änderung	Bestandsdarstellung - Kapitel Brutvögel - Anpassung der Stationierungen/Sonderkilometrierungen in der Tabelle
219	F	F	UVP	Kapitel 2.2.3.3.2.3	Redaktionelle Änderung	Bestandsdarstellung - Kapitel Zug- und Rastvögel - Anpassung der Stationierungen/Sonderkilometrierungen in der Tabelle
220	F	F	UVP	Kapitel 2.2.3.3.2.4	Redaktionelle Änderung	Bestandsdarstellung - Kapitel Säugetiere (ohne Fledermäuse) - Anpassung der Stationierungen/Sonderkilometrierungen im Text und in der Tabelle
221	F	F	UVP	Kapitel 2.2.3.3.2.6	Redaktionelle Änderung	Bestandsdarstellung - Kapitel Amphibien - Anpassung der Stationierungen/Sonderkilometrierungen im Text und in der Tabelle
222	F	F	UVP	Kapitel 2.2.3.3.2.7	Redaktionelle Änderung	Bestandsdarstellung - Kapitel Reptilien - Anpassung der Stationierungen/Sonderkilometrierungen im Text und in der Tabelle
223	F	F	UVP	Kapitel 2.2.3.3.2.8	Redaktionelle Änderung	Bestandsdarstellung - Kapitel Xylobionte Käfer - Anpassung der Stationierungen/Sonderkilometrierungen im Text und in der Tabelle sowie Textergänzung
224	F	F	UVP	Kapitel 2.2.3.3.3.1	Trassenänderung	Bestandsdarstellung Kapitel Biotopverbundflächen in Tabelle 82 – Aktualisierung der Flächen im Untersuchungsraum
225	F	F	UVP	Kapitel 2.2.3.3.3.2	Trassenänderung	Bestandsdarstellung Kapitel NSG in Tabelle 83 – Aktualisierung der Flächen im Untersuchungsraum

lfd. Nr.	Teil	Unterlage	Bezeichnung	Kapitel / Blatt	Änderungsgrund	Art der Änderung
226	F	F	UVP	Kapitel 2.2.3.3.3.5	Trassenänderung	Bestandsdarstellung Kapitel LSG in Tabelle 84 – Aktualisierung der Flächen im Untersuchungsraum
227	F	F	UVP	Kapitel 2.2.3.3.3.6	Trassenänderung	Bestandsdarstellung Kapitel Naturparke in Tabelle 85 – Aktualisierung der Flächen im Untersuchungsraum
228	F	F	UVP	Kapitel 2.2.3.3.3..7	Redaktionelle Änderung	Bestandsdarstellung Kapitel Naturdenkmale – Aktualisierung Querverweis im Text
229	F	F	UVP	Kapitel 2.2.3.3.3.7	Trassenänderung	Bestandsdarstellung Kapitel ND in Tabelle 86 – Aktualisierung der Flächen im Untersuchungsraum
230	F	F	UVP	Kapitel 2.2.3.3.3.9	Redaktionelle Änderung	Bestandsdarstellung Kapitel gesetzlich geschützte Biotop in Tabelle 88 – Korrektur der Flächen aus der Antragsfassung für den Untersuchungsraum
231	F	F	UVP	Kapitel 2.2.3.3.3.9	Trassenänderung	Bestandsdarstellung Kapitel gesetzlich geschützte Biotop in Tabelle 88 – Aktualisierung der Flächen im Untersuchungsraum und Anpassungen der Trassen-km, Anpassung im Text
232	F	F	UVP	Kapitel 2.2.3.3.3.10	Trassenänderung	Bestandsdarstellung Kapitel N2000 in Tabelle 89 – Aktualisierung der Flächen im Untersuchungsraum
233	F	F	UVP	Kapitel 2.2.3.3.4.2	Trassenänderung	Bestandsdarstellung Kapitel IBA in Tabelle 91 – Aktualisierung der Flächen im Untersuchungsraum
234	F	F	UVP	Kapitel 2.2.3.3.4.3	Trassenänderung	Bestandsdarstellung Kapitel Kompensationsflächen in Tabelle 91 – Aktualisierung der Flächen im Untersuchungsraum

lfd. Nr.	Teil	Unterlage	Bezeichnung	Kapitel / Blatt	Änderungsgrund	Art der Änderung
235	F	F	UVP	Kapitel 2.2.3.3.4.4	Trassenänderung	Bestandsdarstellung Kapitel Waldfunktionen in Tabelle 94 – Aktualisierung der Flächen im Untersuchungsraum und Anpassungen der Trassen-km
236	F	F	UVP	Kapitel 2.2.3.4	Trassenänderung	Bestandsdarstellung Kapitel Vorbelastungen in Tabelle 96 – Aktualisierung im Untersuchungsraum und Anpassungen der Trassen-km
237	F	F	UVP	Kapitel 2.2.4	Trassenänderungen	Aktualisierung Bestand – Schutzgut Menschen
238	F	F	UVP	Kapitel 2.2.5.3.1.1	Trassenänderung	Aktualisierung Bewertung Bodenfruchtbarkeit
239	F	F	UVP	Kapitel 2.2.5.3.1.2	Trassenänderung	Aktualisierung Bewertung Biotopentwicklungspotenzial
240	F	F	UVP	Kapitel 2.2.5.3.2	Trassenänderung	Aktualisierung Bewertung Regelungsfunktion
241	F	F	UVP	Kapitel 2.2.5.5.2.1	Trassenänderung	Aktualisierung Bewertung Empfindlichkeit Bodenverdichtung
242	F	F	UVP	Kapitel 2.2.5.5.2.2.1	Trassenänderung	Aktualisierung Bewertung Empfindlichkeit Wassererosion
243	F	F	UVP	Kapitel 2.2.5.5.2.2.1	Trassenänderung	Aktualisierung Bewertung Empfindlichkeit Winderosion
244	F	F	UVP	Kapitel 2.2.5.5.3	Trassenänderung	Aktualisierung Bewertung Empfindlichkeit hydrodynamische Veränderung
245	F	F	UVP	Kapitel 2.2.6.3.1.1	Redaktionelle Änderung	Bestandsdarstellung - Kapitel Fließgewässer - Anpassung der Stationierungen in der Tabelle an geänderten Untersuchungsraum und Sonderkilometrierung
246	F	F	UVP	Kapitel 2.2.6.3.1.2	Redaktionelle Änderung	Bestandsdarstellung - Kapitel Stillgewässer - Anpassung der Stationierungen in der Tabelle an Sonderkilometrierung

lfd. Nr.	Teil	Unterlage	Bezeichnung	Kapitel / Blatt	Änderungsgrund	Art der Änderung
247	F	F	UVP	Kapitel 2.2.6.3.1.2	Trassenänderung	Bestandsdarstellung - Kapitel Stillgewässer – Ergänzung eines hinzugekommenen Stillgewässers durch geänderten Untersuchungsraum und Anpassung der Anzahl der Stillgewässer im Text
248	F	F	UVP	Kapitel 2.2.6.3.1.2	Redaktionelle Änderung	Kapitel Stillgewässer – wasserhaltungsbeeinflusste Einzugsgebiete von Stillgewässern - Anpassung der Stationierungen in der Tabelle an Sonderkilometrierung
249	F	F	UVP	Kapitel 2.2.6.3.1.2	Redaktionelle Änderung	Kapitel Stillgewässer – wasserhaltungsbeeinflusste Einzugsgebiete von Stillgewässern – Korrektur (Entfernen) eines in der Tabelle aufgeführten Wasserhaltungsbereiches
250	F	F	UVP	Kapitel 2.2.6.3.1.2	Trassenänderung	Kapitel Stillgewässer – wasserhaltungsbeeinflusste Einzugsgebiete von Stillgewässern – Hinzufügen des neuen WHB-A2-87.02 zum Einzugsgebiet Gr. Heideteich (Tabelle)
251	F	F	UVP	Kapitel 2.2.7.3.1	Redaktionelle Änderung	Aktualisierung allg. Beschreibung lufthygienischer Aspekte
252	F	F	UVP	Kapitel 2.2.7.3.3	Trassenänderungen	Aktualisierung Bestand – Lokale, lufthygienisch bedeutsame Aspekte (Stationierung; Fläche)
253	F	F	UVP	Kapitel 2.2.7.3.4	Trassenänderungen	Aktualisierung Bestand – Schutzgutrelevante Waldfunktionen (Stationierung; Fläche)
254	F	F	UVP	Kapitel 2.2.8.3.2	Trassenänderungen	Aktualisierung Bestand – Lokale, klimatisch bedeutsame Aspekte (Stationierung; Fläche)
255	F	F	UVP	Kapitel 2.2.8.3.3	Trassenänderungen	Aktualisierung Bestand – Schutzgutrelevante Waldfunktionen (Stationierung; Fläche)
256	F	F	UVP	Kapitel 2.2.9.3.1.1	Trassenänderungen	Aktualisierung Bestand – SG Landschaft (NSG)

lfd. Nr.	Teil	Unterlage	Bezeichnung	Kapitel / Blatt	Änderungsgrund	Art der Änderung
257	F	F	UVP	Kapitel 2.2.9.3.1.4	Trassenänderungen	Aktualisierung Bestand – SG Landschaft (LSG)
258	F	F	UVP	Kapitel 2.2.9.3.3.3	Trassenänderungen	Aktualisierung Bestand – SG Landschaft (Landschaftsbildräume)
259	F	F	UVP	Kapitel 2.2.9.3.4	Trassenänderungen	Aktualisierung Bestand – SG Landschaft (Vorbelastungen)
260	F	F	UVP	Kapitel 6.2.1.1	Trassenänderungen	Aktualisierung Größen Oberflurschränke
261	F	F	UVP	Kapitel 6.2.2	Trassenänderungen	Ergänzung Aussagen zu Emissionen (Lärm/Erschütterungen) auf Grundlage der gegenständlichen Änderungen der Trassierung
262	F	F	UVP	Kapitel 6.3.1.14	Trassenänderungen	Tabelle 237 – Anpassung der Fläche der Oberflurschränke im Naturpark
263	F	F	UVP	Kapitel 6.3.1.16	Trassenänderungen	Tabelle 239 – Anpassung der Fläche der Oberflurschränke in Landschaftsschutzgebieten
264	F	F	UVP	Kapitel 6.3.2.1.1.1	Trassenänderungen	Phase 1 – baubedingte Wirkungen in Tabelle 243 und 244 – Aktualisierung der betroffenen Fläche und der Trassen-km in Sachsen-Anhalt und Thüringen
265	F	F	UVP	Kapitel 6.3.2.1.1.4	Redaktionelle Änderung	Phase 1 - Baubedingte Wirkungen - Kapitel Säugetiere (ohne Fledermäuse) - Anpassung der Stationierungen/ Sonderkilometrierungen im Text und in der Tabelle
266	F	F	UVP	Kapitel 6.3.2.1.1.5	Redaktionelle Änderung	Phase 1 - Baubedingte Wirkungen - Kapitel Fledermäuse - Anpassung der Stationierungen/ Sonderkilometrierungen in der Tabelle
267	F	F	UVP	Kapitel 6.3.2.1.1.7	Redaktionelle Änderung	Phase 1 - Baubedingte Wirkungen - Kapitel Amphibien - Anpassung der Stationierungen/ Sonderkilometrierungen im Text und in der Tabelle

lfd. Nr.	Teil	Unterlage	Bezeichnung	Kapitel / Blatt	Änderungsgrund	Art der Änderung
268	F	F	UVP	Kapitel 6.3.2.1.1.12	Redaktionelle Änderung	Phase 1 - Baubedingte Wirkungen - Kapitel Mollusken - Anpassung der Stationierung/ Sonderkilometrierung im Text
269	F	F	UVP	Kapitel 6.3.2.1.1.13	Trassenänderungen	Phase 1 – baubedingte Wirkungen in Tabelle 258 – Aktualisierung der betroffenen Fläche
270	F	F	UVP	Kapitel 6.3.2.1.1.16	Redaktionelle Änderung	Phase 1 baubedingte Wirkungen Kapitel LSG – Aktualisierung der betroffenen Flächen und Anpassung der Stationierung/ Sonderkilometrierung im Text
271	F	F	UVP	Kapitel 6.3.2.1.1.18	Trassenänderungen	Phase 1 – baubedingte Wirkungen in Tabelle 262 – Aktualisierung der betroffenen Fläche und der Trassen-km für gesetzlich geschützte Biotope sowie Ergänzung im Text
272	F	F	UVP	Kapitel 6.3.2.1.1.19	Trassenänderungen	Phase 1 – baubedingte Wirkungen in Tabelle 263 – Aktualisierung der betroffenen Fläche und der Trassen-km für sonstige schutzgutrelevante Funktionen
273	F	F	UVP	Kapitel 6.3.2.1.2.1	Trassenänderungen	Phase 1 – anlagebedingte Wirkungen in Tabelle 264 und 265 – Aktualisierung der betroffenen Fläche und der Trassen-km
274	F	F	UVP	Kapitel 6.3.2.2.4	Redaktionelle Änderung	Phase 2 - Betriebsbedingte Wirkungen - Kapitel Säugetiere (ohne Fledermäuse) - Anpassung der Stationierung/ Sonderkilometrierung in der Tabelle
275	F	F	UVP	Kapitel 6.3.2.2.9	Redaktionelle Änderung	Phase 2 - Betriebsbedingte Wirkungen - Kapitel Schmetterlinge - Anpassung der Stationierung/ Sonderkilometrierung in der Tabelle
276	F	F	UVP	Kapitel 6.3.2.3.4	Redaktionelle Änderung	Phase 3 - Betriebsbedingte Wirkungen - Kapitel Säugetiere (ohne Fledermäuse) - Anpassung der Stationierung/ Sonderkilometrierung in der Tabelle

lfd. Nr.	Teil	Unterlage	Bezeichnung	Kapitel / Blatt	Änderungsgrund	Art der Änderung
277	F	F	UVP	Kapitel 6.3.2.3.9	Redaktionelle Änderung	Phase 3 - Betriebsbedingte Wirkungen - Kapitel Schmetterlinge - Anpassung der Stationierung/ Sonderkilometrierung in der Tabelle
278	F	F	UVP	Kapitel 6.3.3.1	Trassenänderungen	Vorhaben 5 – baubedingte Wirkungen in Tabelle 272 und 273 - Aktualisierung der betroffenen Fläche und der Trassen-km in Sachsen-Anhalt und Thüringen
279	F	F	UVP	Kapitel 6.3.3.1	Trassenänderungen	Vorhaben 5 – anlagebedingte Wirkungen in Tabelle 275 und 276 - Aktualisierung der betroffenen Fläche und der Trassen-km in Sachsen-Anhalt und Thüringen
280	F	F	UVP	Kapitel 6.3.3.18	Trassenänderungen	Vorhaben 5 – baubedingte Wirkungen in Tabelle 278 - Aktualisierung der betroffenen Fläche und der Trassen-km
281	F	F	UVP	Kapitel 6.4.2	Trassenänderungen	Aktualisierung der Betroffenheit – SG Fläche (Vorhaben 5 und 5a)
282	F	F	UVP	Kapitel 6.4.3	Trassenänderungen	Aktualisierung der Betroffenheit – SG Fläche (Vorhaben 5)
283	F	F	UVP	Kapitel 6.5.2.1.1.1.1	Trassenänderungen	Aktualisierung baubedingte Wirkfaktoren Bodenfruchtbarkeit
284	F	F	UVP	Kapitel 6.5.2.1.1.1.2	Trassenänderungen	Aktualisierung baubedingte Wirkfaktoren Biotopentwicklungspotenzial
285	F	F	UVP	Kapitel 6.5.2.1.1.2	Trassenänderungen	Aktualisierung baubedingte Wirkfaktoren Regelungsfunktion
286	F	F	UVP	Kapitel 6.5.2.1.2	Trassenänderungen	Aktualisierung anlagebedingte Wirkfaktoren
287	F	F	UVP	Kapitel 6.5.2.1.2.1.1	Trassenänderungen	Aktualisierung anlagebedingte Wirkfaktoren Bodenfruchtbarkeit
288	F	F	UVP	Kapitel 6.5.2.1.2.1.2	Trassenänderungen	Aktualisierung anlagebedingte Wirkfaktoren Biotopentwicklungspotenzial

lfd. Nr.	Teil	Unterlage	Bezeichnung	Kapitel / Blatt	Änderungsgrund	Art der Änderung
289	F	F	UVP	Kapitel 6.5.2.1.2.2	Trassenänderungen	Aktualisierung anlagebedingte Wirkfaktoren Regelungsfunktion
290	F	F	UVP	Kapitel 6.5.3.1.1	Trassenänderungen	Aktualisierung Vorhaben Nr.5 Bodenfruchtbarkeit
291	F	F	UVP	Kapitel 6.5.3.1.2	Trassenänderungen	Aktualisierung Vorhaben Nr.5 Biotopentwicklungspotenzial
292	F	F	UVP	Kapitel 6.5.3.2	Trassenänderungen	Aktualisierung Vorhaben Nr.5 Regelungsfunktion
293	F	F	UVP	Kapitel 6.5.5	Trassenänderungen	Aktualisierung Vorhaben Nr.5 Fazit
294	F	F	UVP	Kapitel 6.6.2.1.1.2	Trassenänderung	Fließgewässer - Wirkfaktor 3-3 (Hydrologische und hydrodynamische Verhältnisse) – Anpassung der Anteile der wasserhaltungsbeeinflussten Flächen an den Einzugsgebieten (Tabelle)
295	F	F	UVP	Kapitel 6.6.2.1.1.2	Trassenänderung	Fließgewässer - Wirkfaktor 3-3 (Hydrologische und hydrodynamische Verhältnisse) – Ergänzung neuer Wasserhaltungsbereiche und Einleitstellen in den Einzugsgebieten (Tabelle)
296	F	F	UVP	Kapitel 6.6.2.1.1.2	Redaktionelle Änderung	Fließgewässer - Wirkfaktor 3-3 (Hydrologische und hydrodynamische Verhältnisse) – Entfernen eines doppelt aufgeführten Stillgewässereinzugsgebietes in der Tabelle und Anpassung der Einzugsgebietsanzahl im Text
297	F	F	UVP	Kapitel 6.6.2.1.1.3	Redaktionelle Änderung	Stillgewässer - Wirkfaktor 3-3 (Hydrologische und hydrodynamische Verhältnisse) – falsche Anzahl der Stillgewässereinzugsgebiete korrigiert (Text)
298	F	F	UVP	Kapitel 6.6.2.1.1.3	Redaktionelle Änderung	Stillgewässer - Wirkfaktor 3-3 (Hydrologische und hydrodynamische Verhältnisse) – Erläuterung ergänzt, warum Einzugsgebiet des Rückhaltebeckens nicht aufgelistet, obwohl direkt im WHB gelegen

lfd. Nr.	Teil	Unterlage	Bezeichnung	Kapitel / Blatt	Änderungsgrund	Art der Änderung
299	F	F	UVP	Kapitel 6.6.2.1.1.3	Redaktionelle Änderung	Stillgewässer - Wirkfaktor 3-3 (Hydrologische und hydrodynamische Verhältnisse) – Anpassung an Sonderkilometrierung im Text
300	F	F	UVP	Kapitel 6.6.2.1.1.6	Trassenänderung	Grundwasserkörper - Wirkfaktor 3-3 (Hydrologische und hydrodynamische Verhältnisse) – Anpassung Wasserhaltungsbereiche und Einleitung
301	F	F	UVP	Kapitel 6.6.2.1.2.5	Trassenänderung	Grundwasserkörper - Wirkfaktor 1-1.1 (dauerhafte Überbauung / Versiegelung) – Anpassung Flächeninanspruchnahme / Flächenbedarf
302	F	F	UVP	Kapitel 6.7.1.1, 6.7.1.2, 6.8.1.1, 6.8.1.2	Redaktionelle Änderung	Ermittlung der Intensität von Wirkfaktoren – Aktualisierung der Anzahl von Oberflurschränken
303	F	F	UVP	Kapitel 6.7.2.1.1.2, 6.7.3	Trassenänderungen	Aktualisierung der Betroffenheit – Lokale lufthygienisch bedeutsame Aspekte (Stationierung und Fläche)
304	F	F	UVP	Kapitel 6.7.5	Trassenänderungen	Aktualisierung Fazit Luft
305	F	F	UVP	Kapitel 6.8.2.1.1.1, 6.8.3	Trassenänderungen	Aktualisierung der Betroffenheit – Lokale klimatisch bedeutsame Aspekte (Stationierung und Fläche)
306	F	F	UVP	Kapitel 6.8.6	Trassenänderungen	Aktualisierung Fazit Klima
307	F	F	UVP	Kapitel 6.9.2.1.2.x	Trassenänderungen	Aktualisierung der Betroffenheit – SG Landschaft (anlagebedingt)
308	F	F	UVP	Kapitel 6.9.2.1.1.1	Trassenänderungen	Aktualisierung der Betroffenheit – SG Landschaft (NSG baubedingt)
309	F	F	UVP	Kapitel 6.9.2.1.1.2	Trassenänderungen	Aktualisierung der Betroffenheit – SG Landschaft (LSG baubedingt)
310	F	F	UVP	Kapitel 6.9.2.1.1.4	Trassenänderungen	Aktualisierung der Betroffenheit – SG Landschaft (Naturparke baubedingt)

lfd. Nr.	Teil	Unterlage	Bezeichnung	Kapitel / Blatt	Änderungsgrund	Art der Änderung
311	F	F	UVP	Kapitel 6.9.2.1.1.7	Trassenänderungen	Aktualisierung der Betroffenheit – SG Landschaft (Landschaftsbildräume baubedingt)
312	F	F	UVP	Kapitel 6.9.2.1.1.10	Trassenänderungen	Aktualisierung der Betroffenheit – SG Landschaft (Landschaftsgebundene Erholung baubedingt)
313	F	F	UVP	Kapitel 6.9.2.1.2.2	Trassenänderungen	Aktualisierung der Betroffenheit – SG Landschaft (LSG anlagebedingt)
314	F	F	UVP	Kapitel 6.9.2.1.2.3	Trassenänderungen	Aktualisierung der Betroffenheit – SG Landschaft (Naturparke anlagebedingt)
315	F	F	UVP	Kapitel 6.9.2.1.2.x	Trassenänderungen	Aktualisierung der Betroffenheit – SG Landschaft (Landschaftsbildräume anlagebedingt)
316	F	F	UVP	Kapitel 6.9.2.1.2.x	Trassenänderungen	Aktualisierung der Betroffenheit – SG Landschaft (Bedeutsame Kulturlandschaften anlagebedingt)
317	F	F	UVP	Kapitel 6.9.3	Trassenänderungen	Aktualisierung der Betroffenheit – SG Landschaft (Vorhaben 5 bau- und anlagebedingt)
318	F	F	UVP	Kapitel 6.9.4	Trassenänderungen	Aktualisierung der Betroffenheit – SG Landschaft (Vorhaben 5a anlagebedingt)
319	F	F	UVP	Kapitel 6.10.2	Trassenänderungen	Ergänzung Aussagen zu Emissionen (Erschütterungen) auf Grundlage der gegenständlichen Änderungen der Trassierung
320	F	F	UVP	Kapitel 8.2	Trassenänderungen	Aktualisierung der Flächengrößen der Wiederherstellungsmaßnahmen in Tabelle 386
321	F	F	UVP	Kapitel 9.3	Trassenänderungen	Aktualisierung der BNT innerhalb des Untersuchungsraumes in Anlage 3
322	F	F	UVP	Kapitel 9.5	Trassenänderungen	Aktualisierung der Kompensationsflächen innerhalb des Untersuchungsraumes in Anlage 5
323	F	F	UVP	Kapitel 9.6	Trassenänderungen	Aktualisierung der Trassierung in der Übersicht zu den Altlastenverdachtsflächen im Untersuchungsraum
324	F	F1	VBetrachtung-Boden	Kapitel 2.2	Trassenänderung	Aktualisierung Bodenregionen und Bodengroßlandschaften Tabelle 1

lfd. Nr.	Teil	Unterlage	Bezeichnung	Kapitel / Blatt	Änderungsgrund	Art der Änderung
325	F	F1	VBetrachtung-Boden	Kapitel 5.1	Trassenänderung	Aktualisierung Bodentypen und Bodensubtypen Tabelle 35
326	F	F1	VBetrachtung-Boden	Kapitel 5.2	Trassenänderung	Aktualisierung Bewertung der Bodenfunktionen
327	F	F1	VBetrachtung-Boden	Kapitel 5.3	Trassenänderung	Aktualisierung Bewertung der Bodenempfindlichkeiten
328	F	F1	VBetrachtung-Boden	Kapitel 5.4.2	Trassenänderung	Aktualisierung Schadstoffe
329	F	F1	VBetrachtung-Boden	Kapitel 7	Trassenänderung	Aktualisierung Zusammenfassung
330	F	F1.1	Karten zur F1	Blätter 1, 2, 4, 5, 7, 8, 12 – 19, 21, 22, 25, 27, 28	Änderungen von Trasse, Wegekonzept und Arbeitsstreifen	Anpassung von Trasse, Wegekonzept und Arbeitsstreifen. Anpassung der Darstellung der Bodenfunktionen und -empfindlichkeiten an neuen Untersuchungsraum.
331	F	F2.1	Übersicht Blattsschnitte	Blatt 1 und 2	Trassenänderung	Anpassung Legende, Aktualisierung Trasse
332	F	F2.2.1	Bestand Schutzgüter Menschen sowie Kulturelles Erbe und sonstige Sachgüter	Blätter 2-5, 7-12, 14- 19, 21-39	Trassenänderung	Anpassung Legende, Aktualisierung Trasse, Anpassung Funktionen an neuen Untersuchungsraum
333	F	F2.2.2.1	Bestand Schutzgüter Tiere, Pflanzen, Biologische Vielfalt	Blätter 1 – 6, 8 – 10, 12a bis 13b, 15 – 17, 18a, 19, 21, 22, 24 – 26.1W, 28 – 45, 47, 48, 50 – 57, 59	Trassenänderung	Anpassung Legende; Aktualisierung von Trasse, Wegekonzept und Arbeitsstreifen sowie Untersuchungsraum
334	F	F2.2.2.1	Bestand Schutzgüter Tiere, Pflanzen, Biologische Vielfalt	Blatt 58.1W	Redaktionelle Änderung	Blatt fehlte in der Version der Antragsfassung und wurde nun ergänzt
335	F	F2.2.2.2	Konflikte Schutzgüter Tiere, Pflanzen, Biologische Vielfalt	Blätter 2 – 6, 8 – 10, 12 – 45, 47, 48, 50 - 59	Trassenänderung	Anpassung Legende; Aktualisierung von Trasse, Wegekonzept und Arbeitsstreifen sowie Untersuchungsraum; Anpassung der Biotopkonflikte
336	F	F2.2.2.2	Konflikte Schutzgüter Tiere, Pflanzen, Biologische Vielfalt	Blatt 58.1W	Redaktionelle Änderung	Blatt fehlte in der Version der Antragsfassung und wurde nun ergänzt

lfd. Nr.	Teil	Unterlage	Bezeichnung	Kapitel / Blatt	Änderungsgrund	Art der Änderung
337	F	F2.2.3	Schutzgebiete	Blätter 1 - 5	Trassenänderung	Anpassung Legende, Aktualisierung Trasse
338	F	F2.2.3	Schutzgebiete	Blatt 2 und 3	Redaktionelle Änderung	Darstellung Important Bird Areas (IBA) im Plan und der Legende
339	F	F2.2.4.1	Bestand Schutzgut Boden	Blätter 1, 2, 4, 5, 7, 8, 12 – 19, 21, 22, 25, 27, 28	Trassenänderung	Anpassung von Trasse, Wegekonzept und Arbeitsstreifen. Anpassung der Darstellung der Bodenfunktionen und -empfindlichkeiten an neuen Untersuchungsraum.
340	F	F2.2.4.2	Konflikte Schutzgut Boden	Blätter 2 – 4, 6 – 9, 10 – 12, 14 – 28, 30 – 44	Trassenänderung	Anpassung von Trasse, Wegekonzept und Arbeitsstreifen. Anpassung der Darstellung der Konflikte an neuen Arbeitsstreifen.
341	F	F2.2.5	Bestand und Konflikte Schutzgut Wasser	Blätter 1 – 4, 6, 7, 9 – 12, 14 – 44	Trassenänderung	Anpassung Legende, Aktualisierung Trasse, Anpassung Funktionen an neuen Untersuchungsraum
342	F	F2.2.6	Bestand und Konflikte Schutzgüter Klima und Luft	Blätter 2 – 4, 6, 7, 9 – 12, 14 – 23, 25 – 28, 30 – 44	Trassenänderung	Anpassung Legende, Aktualisierung Trasse, Anpassung Funktionen an neuen Untersuchungsraum sowie Anpassung Konflikte
343	F	F2.2.7	Bestand und Konflikte Schutzgut Landschaft	Blätter 1 – 12	Trassenänderung	Anpassung Legende, Aktualisierung Trasse, Anpassung Funktionen an neuen Untersuchungsraum sowie Anpassung Konflikte
344	G	G	NATURA 2000 - Verträglichkeitsuntersuchung	Kapitel 5.2.1	Trassenänderungen	Änderung Abbildung 6
345	G	G	NATURA 2000 - Verträglichkeitsuntersuchung	Kapitel 5.2.4.1	Trassenänderungen	Änderung Abbildung 7
346	G	G	NATURA 2000 - Verträglichkeitsuntersuchung	Kapitel 5.2.4.1	Trassenänderungen	Änderung Abbildung 8
347	G	G	NATURA 2000 - Verträglichkeitsuntersuchung	Kapitel 5.3.1	Trassenänderungen	Änderung Abbildung 9
348	G	G	NATURA 2000 - Verträglichkeitsuntersuchung	Kapitel 5.3.4.1	Trassenänderungen	Änderung Abbildung 10

lfd. Nr.	Teil	Unterlage	Bezeichnung	Kapitel / Blatt	Änderungsgrund	Art der Änderung
349	G	G	NATURA 2000 - Verträglichkeitsuntersuchung	Kapitel 5.5.4.1	Trassenänderungen	Änderung Abbildung 17
350	G	G	NATURA 2000 - Verträglichkeitsuntersuchung	Anlage G 6.2	Trassenänderungen	Änderung Karte für das Gebiet "Elster-Luppe-Aue" (DE 4638-302): Zuwegungen und Wirkräume
351	G	G	NATURA 2000 - Verträglichkeitsuntersuchung	Anlage G 6.4	Trassenänderungen	Änderung Legende: Ergänzung Zuwegungen und Wirkräume
352	G	G	NATURA 2000 - Verträglichkeitsuntersuchung	Anlage G 7	Trassenänderungen	Änderung Übersichtskarte: Untersuchungsraum und Trassenachse
353	H	H	Artenschutzrechtlicher Fachbeitrag	Kapitel 4.1.13	Redaktionelle Änderung	Vermeidungsmaßnahmen, VAR11 Haselmaus – Ergänzung in der Maßnahmenbeschreibung
354	H	H	Artenschutzrechtlicher Fachbeitrag	Kapitel 4.1.13	Redaktionelle Änderung	Vermeidungsmaßnahmen, Tab. 34, VAR11 Wildkatze – Anpassung der Stationierung/ Sonderkilometrierung in der Tabelle
355	H	H	Artenschutzrechtlicher Fachbeitrag	Kapitel 4.1.13	Redaktionelle Änderung	Vermeidungsmaßnahmen, Tab. 34, VAR11 Haselmaus – Anpassung km-Angabe, Vereinheitlichung mit den Angaben unter VAR6 in Kap. 4.1.5
356	H	H	Artenschutzrechtlicher Fachbeitrag	Kapitel 4.1.13	Redaktionelle Änderung	Vermeidungsmaßnahmen, Tab. 34, VAR11 Rotmilan – Korrektur fehlerhafter km-Angaben
357	H	H	Artenschutzrechtlicher Fachbeitrag	Kapitel 4.1.17	Redaktionelle Änderung	Vermeidungsmaßnahmen, VAR15 Überwachung Grundwasserspiegel... – Anpassung der Stationierung/ Sonderkilometrierung
358	H	H.3	Formblätter zur Prüfung auf Verbotstatbestände	Kapitel 1	Redaktionelle Änderung	Tab. 1, 2, 4, 5 – Anpassung der Stationierung/ Sonderkilometrierung
359	H	H.3	Formblätter zur Prüfung auf Verbotstatbestände	Kapitel 3	Redaktionelle Änderung	Tab. 10, 24 - Anpassung der Stationierung/ Sonderkilometrierung
360	H	H.3	Formblätter zur Prüfung auf Verbotstatbestände	Kapitel 4	Redaktionelle Änderung	Tab. 29 - Anpassung der Stationierung/ Sonderkilometrierung
361	H	H.3	Formblätter zur Prüfung auf Verbotstatbestände	Kapitel 5	Nachkartierung 2023 in den Änderungsbereichen	Ergänzung eines zusätzlich kartierten Potenzialbaumes der 1. Ordnung

lfd. Nr.	Teil	Unterlage	Bezeichnung	Kapitel / Blatt	Änderungsgrund	Art der Änderung
362	H	H.3	Formblätter zur Prüfung auf Verbotstatbestände	Kapitel 8	Redaktionelle Änderung	Tab. 76, 77, 80 - Anpassung der Stationierung/ Sonderkilometrierung
363	H	H.3	Formblätter zur Prüfung auf Verbotstatbestände	Kapitel 8	Redaktionelle Änderung	Tabelle 52 Rotmilan - Korrektur fehlerhafter km-Angaben
364	I	I	LBP	Kapitel 2.3.2	Trassenänderungen	Aktualisierung Abbildung 1
365	I	I	LBP	Kapitel 3.1	Trassenänderungen	Aktualisierung Größen Oberflurschränke
366	I	I	LBP	Kapitel 4.2.1.2.1.1	Trassenänderung	Bestandsdarstellung Kapitel BNT in Tabelle 8 für Sachsen-Anhalt – Aktualisierung der Flächen im Untersuchungsraum und Anpassungen der Trassen-km
367	I	I	LBP	Kapitel 4.2.1.2.1.1	Redaktionelle Änderung	Bestandsdarstellung Kapitel BNT in Tabelle 9 für Thüringen – Korrektur bei BNT-Code 8320
368	I	I	LBP	Kapitel 4.2.1.2.1.2	Trassenänderung	Bestandsdarstellung Kapitel LRT in Tabelle 11 – Aktualisierung der Flächen im Untersuchungsraum
369	I	I	LBP	Kapitel 4.2.1.2.2.2	Redaktionelle Änderung	Bestandsbeschreibung – Kapitel Brutvögel – Anpassung der Stationierungen/Sonderkilometrierungen in der Tabelle
370	I	I	LBP	Kapitel 4.2.1.2.2.3	Redaktionelle Änderung	Bestandsbeschreibung – Kapitel Zug- und Rastvögel – Anpassung der Stationierungen/ Sonderkilometrierungen in der Tabelle
371	I	I	LBP	Kapitel 4.2.1.2.2.4	Redaktionelle Änderung	Bestandsbeschreibung – Kapitel Säugetiere (ohne Fledermäuse) – Anpassung der Stationierung/ Sonderkilometrierung im Text und in der Tabelle
372	I	I	LBP	Kapitel 4.2.1.2.2.6	Redaktionelle Änderung	Bestandsbeschreibung – Kapitel Amphibien – Anpassung der Stationierung/ Sonderkilometrierung im Text

lfd. Nr.	Teil	Unterlage	Bezeichnung	Kapitel / Blatt	Änderungsgrund	Art der Änderung
373	I	I	LBP	Kapitel 4.2.1.2.2.7	Redaktionelle Änderung	Bestandsbeschreibung – Kapitel Reptilien – Anpassung der Stationierung/ Sonderkilometrierung im Text und in der Tabelle
374	I	I	LBP	Kapitel 4.2.1.2.2.8	Redaktionelle Änderung	Bestandsbeschreibung – Kapitel Xylobionte Käfer – Anpassung der Stationierungen/ Sonderkilometrierungen im Text und in der Tabelle sowie Textergänzung
375	I	I	LBP	Kapitel 4.2.1.2.3.1	Trassenänderung	Bestandsdarstellung Kapitel Biotopverbundflächen in Tabelle 26 – Aktualisierung der Flächen im Untersuchungsraum
376	I	I	LBP	Kapitel 4.2.1.2.3.2	Trassenänderung	Bestandsdarstellung Kapitel NSG in Tabelle 27 – Aktualisierung der Flächen im Untersuchungsraum
377	I	I	LBP	Kapitel 4.2.1.2.3.5	Trassenänderung	Bestandsdarstellung Kapitel LSG in Tabelle 28 – Aktualisierung der Flächen im Untersuchungsraum
378	I	I	LBP	Kapitel 4.2.1.2.3.6	Trassenänderung	Bestandsdarstellung Kapitel Naturparke in Tabelle 29 – Aktualisierung der Flächen im Untersuchungsraum
379	I	I	LBP	Kapitel 4.2.1.2.3.7	Trassenänderung	Bestandsdarstellung Kapitel ND in Tabelle 30 – Aktualisierung der Flächen im Untersuchungsraum
380	I	I	LBP	Kapitel 4.2.1.2.3.9	Redaktionelle Änderung	Bestandsdarstellung Kapitel gesetzlich geschützte Biotope in Tabelle 32 – Korrektur der Flächen aus der Antragsfassung für den Untersuchungsraum
381	I	I	LBP	Kapitel 4.2.1.2.3.9	Trassenänderung	Bestandsdarstellung Kapitel gesetzlich geschützte Biotope in Tabelle 32 – Aktualisierung der Flächen im Untersuchungsraum und Anpassungen der Trassen-km, Anpassung im Text

lfd. Nr.	Teil	Unterlage	Bezeichnung	Kapitel / Blatt	Änderungsgrund	Art der Änderung
382	I	I	LBP	Kapitel 4.2.1.2.3.10	Trassenänderung	Bestandsdarstellung Kapitel N2000 in Tabelle 33 – Aktualisierung der Flächen im Untersuchungsraum
383	I	I	LBP	Kapitel 4.2.1.2.4.2	Trassenänderung	Bestandsdarstellung Kapitel IBA in Tabelle 35 – Aktualisierung der Flächen im Untersuchungsraum
384	I	I	LBP	Kapitel 4.2.1.2.4.3	Trassenänderung	Bestandsdarstellung Kapitel Kompensationsflächen in Tabelle 37 – Aktualisierung der Flächen im Untersuchungsraum
385	I	I	LBP	Kapitel 4.2.1.2.4.4	Trassenänderung	Bestandsdarstellung Kapitel Waldfunktionen in Tabelle 38 – Aktualisierung der Flächen im Untersuchungsraum und Anpassungen der Trassen-km
386	I	I	LBP	Kapitel 4.2.1.3	Trassenänderung	Bestandsdarstellung Kapitel Vorbelastungen in Tabelle 40 – Aktualisierung im Untersuchungsraum und Anpassungen der Trassen-km
387	I	I	LBP	Kapitel 4.2.2.2.1.1	Trassenänderung	Aktualisierung Bewertung Bodenfruchtbarkeit
388	I	I	LBP	Kapitel 4.2.2.2.1.1	Trassenänderung	Aktualisierung Bewertung Biotopentwicklungspotenzial
389	I	I	LBP	Kapitel 4.2.2.2.2	Trassenänderung	Aktualisierung Bewertung Regelungsfunktion
390	I	I	LBP	Kapitel 4.2.2.4.2.1	Trassenänderung	Aktualisierung Bewertung Empfindlichkeit Bodenverdichtung
391	I	I	LBP	Kapitel 4.2.2.4.2.2.1	Trassenänderung	Aktualisierung Bewertung Empfindlichkeit Wassererosion
392	I	I	LBP	Kapitel 4.2.2.4.2.2.2	Trassenänderung	Aktualisierung Bewertung Empfindlichkeit Winderosion
393	I	I	LBP	Kapitel 4.2.2.4.3	Trassenänderung	Aktualisierung Bewertung hydrodynamische Empfindlichkeit

Ersteller: ARGE CIB / FUGRO

Dok. SOL_ING_A2_21000_ELB_0002_Uebers-Aenderungen_00_F

DECKBLATT II

lfd. Nr.	Teil	Unterlage	Bezeichnung	Kapitel / Blatt	Änderungsgrund	Art der Änderung
394	I	I	LBP	Kapitel 4.2.3.2.1.1	Redaktionelle Änderung	Anpassung der Kilometrierung bei den Fließgewässern in Tabelle 86
395	I	I	LBP	Kapitel 4.2.3.2.1.1	Trassenänderung	Anpassung der Kilometrierung bei den Fließgewässern in Tabelle 86
396	I	I	LBP	Kapitel 4.2.3.2.1.2	Trassenänderung	Aktualisierung Bestand und Kilometrierung bei den Stillgewässern in Tabelle 87 und Aktualisierung der WHB und Kilometrierung in Tabelle 89
397	I	I	LBP	Kapitel 5.2.3.1.1.1	Trassenänderung	Anpassungen zu Wirkfaktor 3-3
398	I	I	LBP	Kapitel 4.2.4.2.1	Trassenänderungen	Aktualisierung allg. Beschreibung lufthygienischer Aspekte
399	I	I	LBP	Kapitel 4.2.4.2.3	Trassenänderungen	Aktualisierung Bestand – Lokale, lufthygienisch bedeutsame Aspekte (Stationierung)
400	I	I	LBP	Kapitel 4.2.4.2.4	Trassenänderungen	Aktualisierung Bestand – Schutzgutrelevante Waldfunktionen (Stationierung, Fläche)
401	I	I	LBP	Kapitel 4.2.5.2.2	Trassenänderungen	Aktualisierung Bestand – Lokale, klimatisch bedeutsame Aspekte (Stationierung, Fläche)
402	I	I	LBP	Kapitel 4.2.5.2.4	Trassenänderungen	Aktualisierung Bestand – Schutzgutrelevante Waldfunktionen (Stationierung, Fläche)
403	I	I	LBP	Kapitel 4.2.6.2.1.1	Redaktionelle Änderung	Aktualisierung Bestand – SG Landschaft (NSG)
404	I	I	LBP	Kapitel 4.2.6.2.1.4	Trassenänderungen	Aktualisierung Bestand – SG Landschaft (LSG)
405	I	I	LBP	Kapitel 4.2.6.2.3	Trassenänderungen	Aktualisierung Bestand – SG Landschaft (Landschaftsbildräume)
406	I	I	LBP	Kapitel 4.2.6.3	Trassenänderungen	Aktualisierung Bestand – SG Landschaft (Vorbelastungen)

lfd. Nr.	Teil	Unterlage	Bezeichnung	Kapitel / Blatt	Änderungsgrund	Art der Änderung
407	I	I	LBP	Kapitel 5.2.1.1.1.1.1.1	Trassenänderungen	Phase 1 – baubedingte Wirkungen in Tabelle 149 und 150 – Aktualisierung der betroffenen Fläche und der Trassen-km in Sachsen-Anhalt und Thüringen
408	I	I	LBP	Kapitel 5.2.1.1.1.1.1.4	Redaktionelle Änderung	Phase 1 – Baubedingte Wirkungen – Kapitel Säugetiere (ohne Fledermäuse) - Anpassung der Stationierung/ Sonderkilometrierung in der Tabelle
409	I	I	LBP	Kapitel 5.2.1.1.1.1.1.5	Redaktionelle Änderung	Phase 1 – Baubedingte Wirkungen – Kapitel Fledermäuse - Anpassung der Stationierung/Sonderkilometrierung in der Tabelle
410	I	I	LBP	Kapitel 5.2.1.1.1.1.1.7	Redaktionelle Änderung	Phase 1 – Baubedingte Wirkungen – Kapitel Amphibien - Anpassung der Stationierung/Sonderkilometrierung in der Tabelle
411	I	I	LBP	Kapitel 5.2.1.1.1.1.1.8	Redaktionelle Änderung	Phase 1 – Baubedingte Wirkungen – Kapitel xylobionte Käfer – Streichung Dopplung
412	I	I	LBP	Kapitel 5.2.1.1.1.1.1.9	Redaktionelle Änderung	Phase 1 – Baubedingte Wirkungen – Kapitel Schmetterlinge - Anpassung der Stationierung/ Sonderkilometrierung in der Tabelle
413	I	I	LBP	Kapitel 5.2.1.1.1.1.1.17	Trassenänderungen	Phase 1 – baubedingte Wirkungen in Tabelle 164 – Aktualisierung der Trassen-km für gesetzlich geschützte Biotope
414	I	I	LBP	Kapitel 5.2.1.1.1.1.2.1	Trassenänderungen	Phase 1 – anlagebedingte Wirkungen in Tabelle 165 und 166 – Aktualisierung der betroffenen Fläche und der Trassen-km
415	I	I	LBP	Kapitel 5.2.1.1.1.2.4	Redaktionelle Änderung	Phase 2 – Betriebsbedingte Wirkungen – Kapitel Säugetiere (ohne Fledermäuse) - Anpassung der Stationierung/Sonderkilometrierung in der Tabelle

lfd. Nr.	Teil	Unterlage	Bezeichnung	Kapitel / Blatt	Änderungsgrund	Art der Änderung
416	I	I	LBP	Kapitel 5.2.1.1.1.2.9	Redaktionelle Änderung	Phase 2 – Betriebsbedingte Wirkungen – Kapitel Schmetterlinge - Anpassung der Stationierung/Sonderkilometrierung in der Tabelle
417	I	I	LBP	Kapitel 5.2.1.1.1.3.4	Redaktionelle Änderung	Phase 3 – Betriebsbedingte Wirkungen – Kapitel Säugetiere (ohne Fledermäuse) - Anpassung der Stationierung/Sonderkilometrierung in der Tabelle
418	I	I	LBP	Kapitel 5.2.1.1.1.3.9	Redaktionelle Änderung	Phase 3 – Betriebsbedingte Wirkungen – Kapitel Schmetterlinge - Anpassung der Stationierung/Sonderkilometrierung in der Tabelle
419	I	I	LBP	Kapitel 5.2.1.3.1.1.1.1	Trassenänderungen	Phase 1 – baubedingte Wirkungen in Tabelle 173 und 174 – Aktualisierung der betroffenen Fläche und der Trassen-km in Sachsen-Anhalt und Thüringen
420	I	I	LBP	Kapitel 5.2.1.3.1.1.1.4	Redaktionelle Änderung	Phase 1 – Baubedingte Wirkungen – Kapitel Säugetiere (ohne Fledermäuse) - Anpassung der Stationierung/ Sonderkilometrierung in der Tabelle
421	I	I	LBP	Kapitel 5.2.1.3.1.1.1.5	Redaktionelle Änderung	Phase 1 – Baubedingte Wirkungen – Kapitel Fledermäuse - Anpassung der Stationierung/Sonderkilometrierung in der Tabelle
422	I	I	LBP	Kapitel 5.2.1.3.1.1.1.7	Redaktionelle Änderung	Phase 1 – Baubedingte Wirkungen – Kapitel Amphibien - Anpassung der Stationierungen/Sonderkilometrierungen in der Tabelle
423	I	I	LBP	Kapitel 5.2.1.3.1.1.1.9	Redaktionelle Änderung	Phase 1 – Baubedingte Wirkungen – Kapitel Schmetterlinge - Anpassung der Stationierungen/Sonderkilometrierungen in der Tabelle

lfd. Nr.	Teil	Unterlage	Bezeichnung	Kapitel / Blatt	Änderungsgrund	Art der Änderung
424	I	I	LBP	Kapitel 5.2.1.3.1.1.1.18	Trassenänderungen	Phase 1 – baubedingte Wirkungen in Tabelle 188 – Aktualisierung der Trassen-km für gesetzlich geschützte Biotope
425	I	I	LBP	Kapitel 5.2.1.3.1.1.2.1	Trassenänderungen	Phase 1 – anlagebedingte Wirkungen in Tabelle 189 und 190 – Aktualisierung der betroffenen Fläche und der Trassen-km
426	I	I	LBP	Kapitel 5.2.1.3.1.2.4	Redaktionelle Änderung	Phase 2 – Betriebsbedingte Wirkungen – Kapitel Säugetiere (ohne Fledermäuse) - Anpassung der Stationierung/Sonderkilometrierung in der Tabelle
427	I	I	LBP	Kapitel 5.2.1.3.1.2.9	Redaktionelle Änderung	Phase 2 – Betriebsbedingte Wirkungen – Kapitel Schmetterlinge - Anpassung der Stationierung/ Sonderkilometrierung in der Tabelle
428	I	I	LBP	Kapitel 5.2.1.3.1.3.4	Redaktionelle Änderung	Phase 3 – Betriebsbedingte Wirkungen – Kapitel Säugetiere (ohne Fledermäuse) - Anpassung der Stationierung/Sonderkilometrierung in der Tabelle
429	I	I	LBP	Kapitel 5.2.1.3.1.3.9	Redaktionelle Änderung	Phase 3 – Betriebsbedingte Wirkungen – Kapitel Schmetterlinge - Anpassung der Stationierung/ Sonderkilometrierung in der Tabelle
430	I	I	LBP	Kapitel 5.2.1.3.2.1	Trassenänderungen	Vorhaben 5 – baubedingte Wirkungen in Tabelle 197 und 198 - Aktualisierung der betroffenen Fläche und der Trassen-km in Sachsen-Anhalt und Thüringen
431	I	I	LBP	Kapitel 5.2.1.3.2.1	Trassenänderungen	Vorhaben 5 – anlagebedingte Wirkungen in Tabelle 200 und 201 - Aktualisierung der betroffenen Fläche und der Trassen-km in Sachsen-Anhalt und Thüringen
432	I	I	LBP	Kapitel 5.2.1.4	Trassenänderungen	Aktualisierung Kompensationsbedarf in Tabelle 204
433	I	I	LBP	Kapitel 5.2.2.1.1.1	Trassenänderungen	Aktualisierung Phase 1 - bau- und anlagebedingt

lfd. Nr.	Teil	Unterlage	Bezeichnung	Kapitel / Blatt	Änderungsgrund	Art der Änderung
434	I	I	LBP	Kapitel 5.2.2.3.1	Trassenänderungen	Aktualisierung Vorhaben Nr. 5 und Nr. 5a
435	I	I	LBP	Kapitel 5.2.2.3.2	Trassenänderungen	Aktualisierung Vorhaben Nr. 5
436	I	I	LBP	Kapitel 5.2.2.4	Trassenänderungen	Aktualisierung Ermittlung Kompensationsbedarf
437	I	I	LBP	Kapitel 5.2.3.1.1	Trassenänderungen	Aktualisierung Phase 1 - bau- und anlagebedingt
438	I	I	LBP	Kapitel 5.2.4.1.1.1, 5.2.4.3.1.1, 5.2.4.3.2	Trassenänderungen	Aktualisierung der Betroffenheit – Lokale lufthygienisch bedeutsame Aspekte (Stationierung und Fläche)
439	I	I	LBP	Kapitel 5.2.5.1.1.1, 5.2.5.3.1.1, 5.2.5.3.2	Trassenänderungen	Aktualisierung der Betroffenheit – Lokale klimatisch bedeutsame Aspekte (Stationierung und Fläche)
440	I	I	LBP	Kapitel 5.2.5.4	Trassenänderungen	Aktualisierung Kompensationsbedarf SG Klima
441	I	I	LBP	Kapitel 5.2.6.1.1.1	Trassenänderungen	Aktualisierung der Betroffenheit SG Landschaft (kumulative bau- und anlagebedingte Beeinträchtigungen ohne Vermeidung/Mindeung)
442	I	I	LBP	Kapitel 5.2.6.3.1	Trassenänderungen	Aktualisierung der Betroffenheit SG Landschaft (kumulative bau- und anlagebedingt incl. Vermeidung/Minderung)
443	I	I	LBP	Kapitel 5.2.6.3.2	Trassenänderungen	Aktualisierung der Betroffenheit SG Landschaft (V5 bau- und anlagebedingte Beeinträchtigungen)
444	I	I	LBP	Kapitel 5.3.1	Trassenänderungen und redaktionelle Änderungen	Aktualisierung Tabelle 226 und Betroffenheiten von LSG im Text
445	I	I	LBP	Kapitel 5.3.1	Redaktionelle Änderung	Aktualisierung Zuwegung in Tabelle 227

lfd. Nr.	Teil	Unterlage	Bezeichnung	Kapitel / Blatt	Änderungsgrund	Art der Änderung
446	I	I	LBP	Kapitel 6.2.2	Trassenänderungen	Aktualisierung Flächenumfang von Wiederherstellungsmaßnahmen in Tabelle 230
447	I	I	LBP	Kapitel 6.2.2.2.2	Trassenänderungen	Anpassung Maßnahmen zur Kompensation des Biotopentwicklungspotenzials
448	I	I	LBP	Kapitel 6.3.1	Trassenänderungen	Aktualisierung von Flächenumfänge von Maßnahmen in Schutzgebieten
449	I	I	LBP	Kapitel 7.1	Trassenänderungen	Aktualisierung Tabelle 234 – Gegenüberstellung von Beeinträchtigungen und Maßnahmen
450	I	I	LBP	Kapitel 7.2	Trassenänderungen	Anpassung von Flächengrößen verbleibender Beeinträchtigungen
451	I	I	LBP	Kapitel 7.3	Trassenänderungen	Neuberechnung der Ersatzzahlung
452	I	I1	Tabellarische Gegenüberstellung von Eingriff- und Kompensationsmaßnahmen	Kapitel 2.2.1.1	Trassenänderungen	Aktualisierung Tabelle 7 und Tabelle 8 Eingriffsbilanz anlagebedingter Wirkungen durch oberirdische Bauwerke in Sachsen-Anhalt (Naturraum D20 und D19)
453	I	I1	Tabellarische Gegenüberstellung von Eingriff- und Kompensationsmaßnahmen	Kapitel 2.2.1.2	Trassenänderungen	Aktualisierung Tabelle 9 und Tabelle 10 Eingriffsbilanz anlagebedingter Wirkungen durch den Schutzstreifen in Sachsen-Anhalt (Naturraum D20 und D19)
454	I	I1	Tabellarische Gegenüberstellung von Eingriff- und Kompensationsmaßnahmen	Kapitel 2.2.1.3	Trassenänderungen	Aktualisierung Tabelle 11 und Tabelle 12 Eingriffsbilanz baubedingter Wirkungen durch Baustelleneinrichtungsflächen und Zuwegungen in Sachsen-Anhalt (Naturraum D20 und D19)
455	I	I1	Tabellarische Gegenüberstellung von Eingriff- und Kompensationsmaßnahmen	Kapitel 2.2.1.4	Trassenänderungen	Aktualisierung der Zusammenfassung der Eingriffsbilanz in Sachsen-Anhalt (Naturraum D20 und D19)

lfd. Nr.	Teil	Unterlage	Bezeichnung	Kapitel / Blatt	Änderungsgrund	Art der Änderung
456	I	I1	Tabellarische Gegenüberstellung von Eingriff- und Kompensationsmaßnahmen	Kapitel 2.2.3.1	Trassenänderungen	Aktualisierung Tabelle 16 Eingriffsbilanz anlagebedingter Wirkungen durch oberirdische Bauwerke in Thüringen (Naturraum D19)
457	I	I1	Tabellarische Gegenüberstellung von Eingriff- und Kompensationsmaßnahmen	Kapitel 2.2.3.2	Trassenänderungen	Aktualisierung Tabelle 17 Eingriffsbilanz anlagebedingter Wirkungen durch den Schutzstreifen in Thüringen (Naturraum D19)
458	I	I1	Tabellarische Gegenüberstellung von Eingriff- und Kompensationsmaßnahmen	Kapitel 2.2.3.4	Trassenänderungen	Aktualisierung der Zusammenfassung der Eingriffsbilanz in Thüringen (Naturraum D19)
459	I	I1	Tabellarische Gegenüberstellung von Eingriff- und Kompensationsmaßnahmen	Kapitel 3.1 und 3.4	Trassenänderungen	Aktualisierung Kompensationsermittlung Schutzgut Boden und Schutzgut Klima
460	I	I1	Tabellarische Gegenüberstellung von Eingriff- und Kompensationsmaßnahmen	Kapitel 5.1.2	Trassenänderungen	Aktualisierung Tabelle 34 – zusammenfassende Gegenüberstellung Eingriffs-/Ausgleichsbilanz in Sachsen-Anhalt
461	I	I1	Tabellarische Gegenüberstellung von Eingriff- und Kompensationsmaßnahmen	Kapitel 5.1.3	Trassenänderungen	Aktualisierung zusammenfassende Gegenüberstellung Eingriffs-/Ausgleichsbilanz in Sachsen-Anhalt – Schutzgut Boden
462	I	I1	Tabellarische Gegenüberstellung von Eingriff- und Kompensationsmaßnahmen	Kapitel 5.1.6	Trassenänderungen	Aktualisierung zusammenfassende Gegenüberstellung Eingriffs-/Ausgleichsbilanz in Sachsen-Anhalt – Schutzgut Klima

lfd. Nr.	Teil	Unterlage	Bezeichnung	Kapitel / Blatt	Änderungsgrund	Art der Änderung
463	I	I1	Tabellarische Gegenüberstellung von Eingriff- und Kompensationsmaßnahmen	Kapitel 5.3.2	Trassenänderungen	Aktualisierung Tabelle 39 – zusammenfassende Gegenüberstellung Eingriffs-/Ausgleichsbilanz in Thüringen
464	I	I2	Maßnahmenblätter LBP	Seite 5	Redaktionelle Änderung	Redaktioneller Hinweis zur Unterlage ergänzt
465	I	I2	Maßnahmenblätter LBP	Kapitel 1.1	Redaktionelle Änderung	Lage der Maßnahme V 1 - Blatt-Nr. korrigiert
466	I	I2	Maßnahmenblätter LBP	Kapitel 2.1	Trassenänderungen	Lage der Maßnahme V 21 – Einarbeitung Sonderkilometrierung Raßnitzer See und Ergänzung neuer Zuwegungen
467	I	I2	Maßnahmenblätter LBP	Kapitel 3.3	Redaktionelle Änderung	Lage der Maßnahme VAR 5.1/VFFH 5.1 – fehlende bzw. falsche Blatt-Nr. und km-Angaben wurden überarbeitet
468	I	I2	Maßnahmenblätter LBP	Kapitel 3.3	Trassenänderungen	Umfang der Maßnahme VAR 5.1/VFFH 5.1 – Aktualisierung der Gesamtlänge aufgrund Anpassung östlich Raßnitzer See
469	I	I2	Maßnahmenblätter LBP	Kapitel 3.6	Redaktionelle Änderung	Lage der Maßnahme VAR 7.1 – fehlende bzw. falsche Blatt-Nr. und km-Angaben wurden überarbeitet
470	I	I2	Maßnahmenblätter LBP	Kapitel 3.9	Redaktionelle Änderung	Lage der Maßnahme VAR 8.2 – fehlende bzw. falsche Blatt-Nr. und km-Angaben wurden überarbeitet
471	I	I2	Maßnahmenblätter LBP	Kapitel 3.10	Redaktionelle Änderung	Lage der Maßnahme VAR 9.1 – fehlende Blatt-Nr. wurde ergänzt
472	I	I2	Maßnahmenblätter LBP	Kapitel 3.11	Redaktionelle Änderung	Lage der Maßnahme VAR 9.2 – fehlende Blatt-Nr. wurde ergänzt

lfd. Nr.	Teil	Unterlage	Bezeichnung	Kapitel / Blatt	Änderungsgrund	Art der Änderung
473	I	I2	Maßnahmenblätter LBP	Kapitel 3.13	Redaktionelle Änderung	Lage der Maßnahme und Maßnahmenbeschreibung VAR 11/VFFH 11 – fehlende bzw. falsche Blatt-Nr. und km-Angaben wurden überarbeitet, Anpassung Sonderkilometrierung Raßnitzer See sowie Ergänzung der Haselmaus in der Maßnahmenbeschreibung
474	I	I2	Maßnahmenblätter LBP	Kapitel 3.15	Redaktionelle Änderung	Lage der Maßnahme VAR 13 – fehlende bzw. falsche km-Angaben wurden überarbeitet; zudem wurde der Rohrschwirl ergänzt
475	I	I2	Maßnahmenblätter LBP	Kapitel 3.17	Redaktionelle Änderung	Lage der Maßnahme VAR 15 – Anpassung Sonderkilometrierung Raßnitzer See
476	I	I2	Maßnahmenblätter LBP	Kapitel 3.19	Redaktionelle Änderung	Lage der Maßnahme VAR 17 – falsche km-Angabe wurde korrigiert
477	I	I2	Maßnahmenblätter LBP	Kapitel 3.20	Redaktionelle Änderung	Lage und Umfang der Maßnahme VAR 18 – falsche km-Angabe und Umfang der Maßnahme wurden korrigiert
478	I	I2	Maßnahmenblätter LBP	Kapitel 3.21	Redaktionelle Änderung und Trassenänderungen	Lage und Umfang der Maßnahme V19 –km-Angaben wurden ergänzt und Maßnahmenumfang angepasst sowie Anpassung Sonderkilometrierung Raßnitzer See
479	I	I2	Maßnahmenblätter LBP	Kapitel 3.23	Redaktionelle Änderung	Lage der Maßnahme V 24 – fehlende bzw. falsche km-Angaben wurden überarbeitet; Anpassung Sonderkilometrierung Raßnitzer See
480	I	I2	Maßnahmenblätter LBP	Kapitel 3.25	Redaktionelle Änderung	Lage der Maßnahme V 26 – fehlende bzw. falsche Blatt-Nr. und km-Angaben wurden überarbeitet
481	I	I2	Maßnahmenblätter LBP	Kapitel 4.3	Redaktionelle Änderung	Lage der Maßnahme ACEF 3.1 – falsche km-Angabe wurde korrigiert

lfd. Nr.	Teil	Unterlage	Bezeichnung	Kapitel / Blatt	Änderungsgrund	Art der Änderung
482	I	I2	Maßnahmenblätter LBP	Kapitel 4.4	Redaktionelle Änderung	Lage sowie Sicherung der Maßnahme ACEF 3.2 – falsche km-Angabe wurde korrigiert sowie Dauer der Flächensicherung von 25 Jahren auf 5 Jahre reduziert (temporäre Maßnahme)
483	I	I2	Maßnahmenblätter LBP	Kapitel 4.5	Redaktionelle Änderung	Lage der Maßnahme ACEF 4 – falsche Flurstücksangabe wurde korrigiert
484	I	I2	Maßnahmenblätter LBP	Kapitel 4.8	Trassenänderungen	Lage und Umfang der Maßnahme A 7 – Ergänzung zusätzlicher Zuwegungen im Baufeld sowie Aktualisierung des Umfangs der Maßnahme
485	I	I2	Maßnahmenblätter LBP	Kapitel 4.10	Trassenänderungen	Umfang der Maßnahme A 9 – Aktualisierung des Flächenumfangs der Maßnahme
486	I	I2	Maßnahmenblätter LBP	Kapitel 4.11	Trassenänderungen	Lage und Umfang der Maßnahme A 10 – Ergänzung der Lage und Aktualisierung des Flächenumfangs der Maßnahme
487	I	I2	Maßnahmenblätter LBP	Kapitel 4.13	Trassenänderungen	Umfang der Maßnahme A 12 – Aktualisierung des Flächenumfangs der Maßnahme
488	I	I2	Maßnahmenblätter LBP	Kapitel 4.14	Redaktionelle Änderung	Lage der Maßnahme A 13 – fehlende Blatt-Nr. und km-Angaben wurden ergänzt
489	I	I2	Maßnahmenblätter LBP	Kapitel 4.15	Redaktionelle Änderung	Lage der Maßnahme A 14 – Blatt-Nr. und Zuwegungen wurden korrigiert
490	I	I2	Maßnahmenblätter LBP	Kapitel 4.21	Redaktionelle Änderung	Lage der Maßnahme A/E 20 – falsche Flurstücksangabe wurde korrigiert

lfd. Nr.	Teil	Unterlage	Bezeichnung	Kapitel / Blatt	Änderungsgrund	Art der Änderung
491	I	I6.1	Maßnahmenpläne des LBP, Schutzgüter Tiere Pflanzen	Blätter 1 – 6, 8 – 10, 12 – 22, 24 – 48, 50 – 59	Trassenänderungen und redaktionelle Änderungen	Anpassung Legende; Aktualisierung von Trasse, Wegekonzept und Arbeitsstreifen sowie der Vermeidungsmaßnahmen und Wiederherstellungsmaßnahmen; redaktioneller Abgleich zwischen km-Angaben in den Maßnahmenblättern und der dargestellten Maßnahmen im Plan einschließlich Darstellung fehlender Maßnahmen im Plan; Darstellung der Flurneuerungsverfahren Edlau, Kötzschau und Zorbau
492	I	I6.1	Maßnahmenpläne des LBP, Schutzgüter Tiere Pflanzen	Blatt 58.1W	Redaktionelle Änderung	Blatt fehlte in der Version der Antragsfassung und wurde nun ergänzt
493	I	I6.2	Maßnahmenplan SG Boden	Blatt 1, 2, 4, 5, 7, 8, 12-19, 21-23, 25, 27, 28	Trassenänderungen	Anpassung von Trasse, Wegekonzept und Arbeitsstreifen. Anpassung der Maßnahmen an den neuen Trassenverlauf und das neue Wegekonzept; Darstellung der Flurneuerungsverfahren Edlau, Kötzschau und Zorbau
494	J	J	Fachbeitrag Wasserrahmenrichtlinie	Kapitel 2.2.1.1	Redaktionelle Änderung	Vervollständigung der Wirkfaktoren 4-1, 5-2, 5-3 und 5-4 um die offene Querung
495	J	J	Fachbeitrag Wasserrahmenrichtlinie	Kapitel 2.2.3	Redaktionelle Änderung	Vervollständigung Text und Tabelle 2-33: Wirkfaktoren 4-1, 5-2, 5-3 und 5-4 um die offene Querung
496	J	J	Fachbeitrag Wasserrahmenrichtlinie	Kapitel 3.1	Redaktionelle Änderung	Korrektur: Saale-Elster-Kanal
497	J	J	Fachbeitrag Wasserrahmenrichtlinie	Kapitel 3.2.1	Redaktionelle Änderung	Vervollständigung der Wirkfaktoren 4-1, 5-2, 5-3 und 5-4 um die offene Querung
498	J	J	Fachbeitrag Wasserrahmenrichtlinie	Kapitel 3.8	Redaktionelle Änderung	Korrektur: Nebengraben nördlich Saale-Elster-Kanal
499	J	J	Fachbeitrag Wasserrahmenrichtlinie	Kapitel 4.3.2	Redaktionelle Änderung	Korrektur: Versickerungsfläche in Tabelle 4-7

lfd. Nr.	Teil	Unterlage	Bezeichnung	Kapitel / Blatt	Änderungsgrund	Art der Änderung
500	J	J	Fachbeitrag Wasserrahmenrichtlinie	Kapitel 4.4.2	Redaktionelle Änderung	Korrektur: Versickerungsfläche in Tabelle 4-12
501	J	J	Fachbeitrag Wasserrahmenrichtlinie	Kapitel 4.5.2	Redaktionelle Änderung	Korrektur: Flächen und Mengen in Tabelle 4-17
502	J	J	Fachbeitrag Wasserrahmenrichtlinie	Kapitel 4.7.2	Redaktionelle Änderung	Nummer der OFS aufgeführt und Flächenangaben korrigiert: Tabelle 4-29
503	J	J	Fachbeitrag Wasserrahmenrichtlinie	Kapitel 4.10.2	Redaktionelle Änderung	Versickerung ergänzt: Tabelle 4-46
504	J	J	Fachbeitrag Wasserrahmenrichtlinie	Kapitel 3.1	Trassenänderungen	Tabelle 3-2: Anpassung Vorhabenbestandteile der Kleingewässer
505	J	J	Fachbeitrag Wasserrahmenrichtlinie	Kapitel 3.3	Trassenänderungen	Änderung Übersichtskarte OWK
506	J	J	Fachbeitrag Wasserrahmenrichtlinie	Kapitel 3.4	Trassenänderungen	Änderung Übersichtskarte OWK
507	J	J	Fachbeitrag Wasserrahmenrichtlinie	Kapitel 3.5	Trassenänderungen	Änderung Übersichtskarte OWK
508	J	J	Fachbeitrag Wasserrahmenrichtlinie	Kapitel 3.6	Trassenänderungen	Änderung Übersichtskarte OWK
509	J	J	Fachbeitrag Wasserrahmenrichtlinie	Kapitel 3.7	Trassenänderungen	Anpassung der Vorhabenbestandteile OWK Raßnitzer See
510	J	J	Fachbeitrag Wasserrahmenrichtlinie	Kapitel 3.7.2	Trassenänderungen	Anpassung der baubedingten Wirkfaktoren um die geänderte Querung
511	J	J	Fachbeitrag Wasserrahmenrichtlinie	Kapitel 3.8	Trassenänderungen	Anpassung der Vorhabenbestandteile OWK Luppe und Änderung Übersichtskarte OWK
512	J	J	Fachbeitrag Wasserrahmenrichtlinie	Kapitel 3.8.2	Trassenänderungen	Anpassung der baubedingten Wirkfaktoren um die hinzugefügte Einleitung
513	J	J	Fachbeitrag Wasserrahmenrichtlinie	Kapitel 3.13	Trassenänderungen	Änderung Übersichtskarte OWK
514	J	J	Fachbeitrag Wasserrahmenrichtlinie	Kapitel 3.14	Trassenänderungen	Änderung Übersichtskarte OWK

Ifd. Nr.	Teil	Unterlage	Bezeichnung	Kapitel / Blatt	Änderungsgrund	Art der Änderung
515	J	J	Fachbeitrag Wasserrahmenrichtlinie	Kapitel 4.3	Trassenänderungen	Anpassung der versiegelten Flächen der OFS und Änderung Übersichtskarte GWK
516	J	J	Fachbeitrag Wasserrahmenrichtlinie	Kapitel 4.3.2	Trassenänderungen	Anpassung der versiegelten Flächen der OFS in Tabelle 4-7 und im Text
517	J	J	Fachbeitrag Wasserrahmenrichtlinie	Kapitel 4.4	Trassenänderungen	Anpassung der versiegelten Flächen der OFS, WHB und Versickerung und Änderung Übersichtskarte GWK
518	J	J	Fachbeitrag Wasserrahmenrichtlinie	Kapitel 4.4.2	Trassenänderungen	Anpassung der versiegelten Flächen der OFS, WHB und Versickerung in Tabelle 4-12 und im Text
519	J	J	Fachbeitrag Wasserrahmenrichtlinie	Kapitel 4.6	Trassenänderungen	Anpassung der versiegelten Flächen der OFS und Änderung Übersichtskarte GWK
520	J	J	Fachbeitrag Wasserrahmenrichtlinie	Kapitel 4.6.2	Trassenänderungen	Anpassung der versiegelten Flächen der OFS und des Kabelgrabens in Tabelle 4-23 und im Text
521	J	J	Fachbeitrag Wasserrahmenrichtlinie	Kapitel 4.8	Trassenänderungen	Anpassung der versiegelten Flächen der OFS, WHB und Einleitung und Änderung Übersichtskarte GWK
522	J	J	Fachbeitrag Wasserrahmenrichtlinie	Kapitel 4.8.2	Trassenänderungen	Anpassung der versiegelten Flächen der OFS, WHB und Einleitung in Tabelle 4-35 und im Text
523	J	J	Fachbeitrag Wasserrahmenrichtlinie	Kapitel 4.9	Trassenänderungen	Anpassung der versiegelten Flächen der OFS
524	J	J	Fachbeitrag Wasserrahmenrichtlinie	Kapitel 4.9.2	Trassenänderungen	Anpassung der versiegelten Flächen der OFS in Tabelle 4-40 und im Text
525	J	J	Fachbeitrag Wasserrahmenrichtlinie	Kapitel 4.10	Trassenänderungen	Anpassung der versiegelten Flächen der OFS, WHB und Versickerung und Änderung Übersichtskarte GWK
526	J	J	Fachbeitrag Wasserrahmenrichtlinie	Kapitel 4.10.2	Trassenänderungen	Anpassung der versiegelten Flächen der OFS, WHB und Versickerung in Tabelle 4-46 und im Text

lfd. Nr.	Teil	Unterlage	Bezeichnung	Kapitel / Blatt	Änderungsgrund	Art der Änderung
527	J	J	Fachbeitrag Wasserrahmenrichtlinie	Kapitel 4.11	Trassenänderungen	Anpassung der versiegelten Flächen der OFS
528	J	J	Fachbeitrag Wasserrahmenrichtlinie	Kapitel 4.11.2	Trassenänderungen	Anpassung der versiegelten Flächen der OFS in Tabelle 4-52 und im Text
529	J	J	Fachbeitrag Wasserrahmenrichtlinie	Kapitel 5.1.2	Trassenänderungen	Ergänzung der neuen Einleitung
530	J	J2.1	Detaillkarte Oberflächenwasserkörper	Blätter 0, 1-4, 6, 7, 9-12, 14, 16-28, 30-44	Trassenänderungen	Anpassung Legende, Aktualisierung Trasse
531	J	J2.2	Detaillkarte Grundwasserkörper	Blätter 0, 1-4, 6, 7, 9-12, 14, 16-28, 30-44	Trassenänderungen	Anpassung Legende, Aktualisierung Trasse
532	J	J2.3	Übersichtskarte Wasserkörper	Blätter 1, 2	Trassenänderungen	Anpassung Legende, Aktualisierung Trasse
533	K2	K2.3.21	Querung Graben zum Raßnitzer See	Kapitel 1.4, 1.4.1, 2.	Sicherstellung der Baubarkeit Trassenverschiebung	Änderung der Bauweise
534	K2	K2.3.21.1	Anlage 1 (Übersichtslageplan M1 : 25000)	/	Sicherstellung der Baubarkeit Trassenverschiebung	Änderung der Bauweise
535	K2	K2.3.21.2	Anlage 2 (Lageplan M 1: 2000)	/	Sicherstellung der Baubarkeit Trassenverschiebung	Änderung der Bauweise
536	K2	K2.3.21.3	Anlage 3 (Querungsplanung)	/	Sicherstellung der Baubarkeit Trassenverschiebung	Änderung der Bauweise
537	K2	K2.4.2	Befreiung von Verboten in Gewässerrandstreifen	/	Querungsänderung	neue Unterlage
538	K2	K2.4.2.1	Anlage 1 (Übersichtslageplan M1 : 25000)	/	Querungsänderung	neue Unterlage
539	K2	K2.4.2.2	Anlage 2 (Lageplan M 1: 2000)	/	Querungsänderung	neue Unterlage

lfd. Nr.	Teil	Unterlage	Bezeichnung	Kapitel / Blatt	Änderungsgrund	Art der Änderung
540	K2	K2.4.2.3	Anlage 3 (Querungsplanung)	/	Querungsänderung	neue Unterlage
541	K3	K3.1.8	Bereich nordöstlich Rassnitzer See	Kapitel 1.4, 3.1, 3.2, 3.3, 4.1	Trassenverschiebung	Änderung der Bauweise
542	K3	K3.1.8.2	Anlage 2 (Lageplan M 1: 2000)	/	Trassenverschiebung	Änderung der Bauweise
543	K3	K3.1.8.3.1	Anlage 3.1 (Tabelle - Grundwasserabsenkung in Verbindung mit Entwässerungselementen)	/	Trassenverschiebung	Änderung der Bauweise
544	K3	K3.1.8.3.2	Anlage 3.2 (Tabelle - Zusammenstellung Einleitstellen und Einleitmengen)	/	Trassenverschiebung	Änderung der Bauweise
545		K3.1.8.4	Anlage 4 (Geohydraulische Berechnungen)	/	Trassenverschiebung	Änderung der Bauweise
546	K3	K3.1.14	Hangbereich bei Kötzschau	/	Verschiebung Einleitpunkt	Anpassung der Unterlage
547	K3	K3.1.14.1	Anlage 1 (Übersichtsplan M 1:25000)	/	Verschiebung Einleitpunkt	Anpassung der Unterlage
548	K3	K3.1.14.2	Anlage 2 (Lageplan M 1:2000)	/	Verschiebung Einleitpunkt	Anpassung der Unterlage
549	K3	K3.1.14.3.1	Anlage 3.1 (Tabelle - Grundwasserabsenkung in Verbindung mit Entwässerungselementen)	/	Verschiebung Einleitpunkt	Anpassung der Unterlage
550	K3	K3.1.14.3.2	Anlage 3.2 (Tabelle - Zusammenstellung Einleitstellen und Einleitmengen)	/	Verschiebung Einleitpunkt	Anpassung der Unterlage

lfd. Nr.	Teil	Unterlage	Bezeichnung	Kapitel / Blatt	Änderungsgrund	Art der Änderung
551	K3	K3.1.14.4	Anlage 4 (Geohydraulische Berechnungen)	/	Verschiebung Einleitpunkt	Anpassung der Unterlage
552	K3	K3.1.14.5	Anlage 5 (Tabelle - Chemische Analyse)	/	Verschiebung Einleitpunkt	Anpassung der Unterlage
553	K3	K3.1.32	Querung K 2421 bei AS Löbejün	/	Verschiebung Einleitpunkt	Anpassung der Unterlage
554	K3	K3.1.32.1	Anlage 1 (Übersichtskarte M 1:25.000)	/	Verschiebung Einleitpunkt	Anpassung der Unterlage
555	K3	K3.1.32.2	Anlage 2 (Lageplan M 1:2000)	/	Verschiebung Einleitpunkt	Anpassung der Unterlage
556	K3	K3.1.32.3.1	Anlage 3.1 (Tabelle - Grundwasserabsenkung in Verbindung mit Entwässerungselementen)	/	Verschiebung Einleitpunkt	Anpassung der Unterlage
557	K3	K3.1.32.3.2	Anlage 3.2 (Tabelle - Zusammenstellung Einleitstellen und Einleitmengen)	/	Verschiebung Einleitpunkt	Anpassung der Unterlage
558	K3	K3.1.32.4	Anlage 4 (Geohydraulische Berechnungen)	/	Verschiebung Einleitpunkt	Anpassung der Unterlage
559	K3	K3.1.32.5	Anlage 5 (Hydraulische Berechnungen)	/	Verschiebung Einleitpunkt	Anpassung der Unterlage
560	K3	K3.1.39	Grabenbereich westl. von Gröbers	Kapitel 3., 4., Quellen, Abkürzungsverzeichnis	Erweiterung des WHB um zusätzliche Teilbereiche	Anpassung der Unterlage
561	K3	K3.1.39.1	Anlage 1 (Übersichtskarte M 1:25.000)	/	Erweiterung des WHB um zusätzliche Teilbereiche	Anpassung der Unterlage
562	K3	K3.1.39.2	Anlage 2 (Lageplan M 1:2000)	/	Erweiterung des WHB um zusätzliche Teilbereiche	Anpassung der Unterlage

lfd. Nr.	Teil	Unterlage	Bezeichnung	Kapitel / Blatt	Änderungsgrund	Art der Änderung
563	K3	K3.1.39.3.1	Anlage 3.1 (Tabelle - Grundwasserabsenkung in Verbindung mit Entwässerungselementen)	/	Erweiterung des WHB um zusätzliche Teilbereiche	Anpassung der Unterlage
564	K3	K3.1.39.3.2	Anlage 3.2 (Tabelle - Zusammenstellung Einleitstellen und Einleitmengen)	/	Erweiterung des WHB um zusätzliche Teilbereiche	Anpassung der Unterlage
565	K3	K3.1.39.4	Anlage 4 (Geohydraulische Berechnungen)	/	Erweiterung des WHB um zusätzliche Teilbereiche	Anpassung der Unterlage
566	K3	K3.1.39.5	Anlage 5 (Tabelle - Chemische Analyse)		Erweiterung des WHB um zusätzliche Teilbereiche	Anpassung der Unterlage
567	K3	K3.1.54	Bereich nördlich K2144 Naundorfer Straße		Neuer WHB	neue Unterlage
568	K3	K3.1.54.1	Anlage 1 (Übersichtsplan M 1:25000)		Neuer WHB	neue Unterlage
569	K3	K3.1.54.2	Anlage 2 (Lageplan M 1:2000)	/	Neuer WHB	neue Unterlage
570	K3	K3.1.54.3.1	Anlage 3.1 (Tabelle - Grundwasserabsenkung in Verbindung mit Entwässerungselementen)	/	Neuer WHB	neue Unterlage
571	K3	K3.1.54.3.2	Anlage 3.2 (Tabelle - Zusammenstellung Einleitstellen und Einleitmengen)	/	Neuer WHB	neue Unterlage
572	K3	K3.1.54.4	Anlage 4 (Geohydraulische Berechnungen)	/	Neuer WHB	neue Unterlage
573	K3	K3.1.54.5	Anlage 5 (Tabelle - Chemische Analyse)	/	Neuer WHB	neue Unterlage

lfd. Nr.	Teil	Unterlage	Bezeichnung	Kapitel / Blatt	Änderungsgrund	Art der Änderung
574	K3	K3.1.55	Graben südlich Naundorf	/	Neuer WHB	neue Unterlage
575	K3	K3.1.55.1	Anlage 1 (Übersichtsplan M 1:25000)	/	Neuer WHB	neue Unterlage
576	K3	K3.1.55.2	Anlage 2 (Lageplan M 1:2000)	/	Neuer WHB	neue Unterlage
577	K3	K3.1.55.3.1	Anlage 3.1 (Tabelle - Grundwasserabsenkung in Verbindung mit Entwässerungselementen)	/	Neuer WHB	neue Unterlage
578	K3	K3.1.55.3.2	Anlage 3.2 (Tabelle - Zusammenstellung Einleitstellen und Einleitmengen)	/	Neuer WHB	neue Unterlage
579	K3	K3.1.55.4	Anlage 4 (Geohydraulische Berechnungen)	/	Neuer WHB	neue Unterlage
580	K3	K3.1.55.5	Anlage 5 (Tabelle - Chemische Analyse)	/	Neuer WHB	neue Unterlage
581	K3	K3.1.56	Querung Bahnstrecke bei Bendorf	/	Neuer WHB	neue Unterlage
582	K3	K3.1.56.1	Anlage 1 (Übersichtsplan M 1:25000)	/	Neuer WHB	neue Unterlage
583	K3	K3.1.56.2	Anlage 2 (Lageplan M 1:2000)	/	Neuer WHB	neue Unterlage
584	K3	K3.1.56.3.1	Anlage 3.1 (Tabelle - Grundwasserabsenkung in Verbindung mit Entwässerungselementen)	/	Neuer WHB	neue Unterlage
585	K3	K3.1.56.3.2	Anlage 3.2 (Tabelle - Zusammenstellung	/	Neuer WHB	neue Unterlage

lfd. Nr.	Teil	Unterlage	Bezeichnung	Kapitel / Blatt	Änderungsgrund	Art der Änderung
			Einleitstellen und Einleitmengen)			
586	K3	K3.1.56.4	Anlage 4 (Geohydraulische Berechnungen)	/	Neuer WHB	neue Unterlage
587	K3	K3.1.56.5	Anlage 5 (Tabelle - Chemische Analyse)	/	Neuer WHB	neue Unterlage
588	K3	K3.1.57	Bereich nördlich Schladerbacher Graben	/	Neuer WHB	neue Unterlage
589	K3	K3.1.57.1	Anlage 1 (Übersichtsplan M 1:25000)	/	Neuer WHB	neue Unterlage
590	K3	K3.1.57.2	Anlage 2 (Lageplan M 1:2000)	/	Neuer WHB	neue Unterlage
591	K3	K3.1.57.3.1	Anlage 3.1 (Tabelle - Grundwasserabsenkung in Verbindung mit Entwässerungselementen)	/	Neuer WHB	neue Unterlage
592	K3	K3.1.57.3.2	Anlage 3.2 (Tabelle - Zusammenstellung Einleitstellen und Einleitmengen)	/	Neuer WHB	neue Unterlage
593	K3	K3.1.57.4	Anlage 4 (Geohydraulische Berechnungen)	/	Neuer WHB	neue Unterlage
594	K3	K3.1.57.5	Anlage 5 (Tabelle - Chemische Analyse)	/	Neuer WHB	neue Unterlage
595	K3	K3.1.58	Bereich Thierbacher Höhe	/	Neuer WHB	neue Unterlage
596	K3	K3.1.58.1	Anlage 1 (Übersichtsplan M 1:25000)	/	Neuer WHB	neue Unterlage
597	K3	K3.1.58.2	Anlage 2 (Lageplan M 1:2000)	/	Neuer WHB	neue Unterlage

lfd. Nr.	Teil	Unterlage	Bezeichnung	Kapitel / Blatt	Änderungsgrund	Art der Änderung
598	K3	K3.1.58.3.1	Anlage 3.1 (Tabelle - Grundwasserabsenkung in Verbindung mit Entwässerungselementen)	/	Neuer WHB	neue Unterlage
599	K3	K3.1.58.3.2	Anlage 3.2 (Tabelle - Zusammenstellung Einleitstellen und Einleitmengen)	/	Neuer WHB	neue Unterlage
600	K3	K3.1.58.4	Anlage 4 (Geohydraulische Berechnungen)	/	Neuer WHB	neue Unterlage
601	K3	K3.1.58.5	Anlage 5 (Tabelle - Chemische Analyse)	/	Neuer WHB	neue Unterlage
602	K5	K5	Naturschutzrechtliche Ausnahmegenehmigungen und Befreiungen	Kapitel 1.5	Trassenänderungen	Aktualisierung Flächenumfang in Tabelle 1
603	K5	K5	Naturschutzrechtliche Ausnahmegenehmigungen und Befreiungen	Kapitel 1.5.1.1	Redaktionelle Änderung	Anpassung Bezeichnung Zuwegungen im Text und in der Abbildung 1
604	K5	K5	Naturschutzrechtliche Ausnahmegenehmigungen und Befreiungen	Kapitel 1.5.1.2	Redaktionelle Änderung	Anpassung Bezeichnung Zuwegungen im Text
605	K5	K5	Naturschutzrechtliche Ausnahmegenehmigungen und Befreiungen	Kapitel 1.5.2.1	Trassenänderungen	Aktualisierung der Betroffenheiten im LSG und der Abbildung 2
606	K5	K5	Naturschutzrechtliche Ausnahmegenehmigungen und Befreiungen	Kapitel 1.5.2.2	Trassenänderungen	Aktualisierung des Eingriffsumfangs im Text und in Tabelle 3; Anpassung Sonderkilometrierung Raßnitzer See
607	K5	K5	Naturschutzrechtliche Ausnahmegenehmigungen und Befreiungen	Kapitel 1.5.3.1	Trassenänderungen	Aktualisierung Abbildung 3

lfd. Nr.	Teil	Unterlage	Bezeichnung	Kapitel / Blatt	Änderungsgrund	Art der Änderung
608	K5	K5	Naturschutzrechtliche Ausnahmegenehmigungen und Befreiungen	Kapitel 1.5.3.2	Trassenänderungen	Aktualisierung des Eingriffsumfangs in Tabelle 4
609	K5	K5	Naturschutzrechtliche Ausnahmegenehmigungen und Befreiungen	Kapitel 1.5.4.1	Trassenänderungen	Aktualisierung der Betroffenheiten im LSG und der Abbildung 4
610	K5	K5	Naturschutzrechtliche Ausnahmegenehmigungen und Befreiungen	Kapitel 1.5.4.2	Trassenänderungen	Aktualisierung des Eingriffsumfangs im Text und in Tabelle 5
611	K5	K5	Naturschutzrechtliche Ausnahmegenehmigungen und Befreiungen	Kapitel 1.5.5.1	Trassenänderungen	Aktualisierung Abbildung 5
612	K5	K5	Naturschutzrechtliche Ausnahmegenehmigungen und Befreiungen	Kapitel 1.6.1.1	Redaktionelle Änderung	Anpassung Bezeichnung Zuwegung im Text und in Tabelle 7
613	K5	K5	Naturschutzrechtliche Ausnahmegenehmigungen und Befreiungen	Kapitel 1.6.1.2	Redaktionelle Änderung	Anpassung Bezeichnung Zuwegung in Tabelle 8
614	L2	L2.1	Bodenschutzkonzept	Kapitel 4	Trassenänderung	Aktualisierung Bodentypen
615	L2	L2.1	Bodenschutzkonzept	Kapitel 5.1.3	Trassenänderung	Ergänzung Oberbodentrennung
616	L2	L2.1	Bodenschutzkonzept	Kapitel 5.3	Trassenänderung	Ergänzung in Tabelle 4 Oberbodentrennung
617	L2	L2.1.1	Bodenschutzplan	Blätter 02, 03, 04, 09, 17, 18, 19, 20, 27, 28, 29, 30, 31, 32, 33, 34, 35, 40, 41, 42, 50, 52, 56, 64, 69, 70, 71	Änderungen von Trasse, Wegekonzzept und Arbeitsstreifen	Anpassung von Trasse, Wegekonzzept und Arbeitsstreifen. Anpassung der Maßnahmen an neuen Trassenverlauf und neues Wegekonzzept

lfd. Nr.	Teil	Unterlage	Bezeichnung	Kapitel / Blatt	Änderungsgrund	Art der Änderung
618	L2	L2.1.2	Standortpässe (Trasse + Wegekonzert)	02, 03, 04, 09, 17, 18, 19, 20, 27, 28, 29, 30, 31, 32, 33, 34, 35, 40, 41, 42, 50, 52, 56, 64, 69, 70, 71	Änderungen von Trasse, Wegekonzert und Arbeitsstreifen	Anpassung von Trasse, Wegekonzert und Arbeitsstreifen in Übersichtskarte
619	L2	L 2.2.1	Trassenband	Blatt 1, 2, 11, 18, 22, 23	Änderungen der Bauweise von Kreuzungsbauwerken	Anpassung von Aushub- und weiteren Bodenvolumina
620	L2	L 2.2.2	Sektionsband	Blatt 1	Änderungen der Bauweise von Kreuzungsbauwerken	Anpassung von Aushub- und weiteren Bodenvolumina
621	L5	L 5.1	Faunistische Sonderuntersuchungen (Gesamtbericht)	Deckblatt	Erneuerung Logo	Logo ersetzt
622	L5	L 5.1	Faunistische Sonderuntersuchungen (Gesamtbericht)	01. Feb	Ergänzung von Kartierbereichen	textliche Ergänzung
623	L5	L 5.1	Faunistische Sonderuntersuchungen (Gesamtbericht)	02.04.2002	Ergänzung von Kartierbereichen	textliche Ergänzung
624	L5	L 5.1	Faunistische Sonderuntersuchungen (Gesamtbericht)	10.01.2002	Ergänzung von Untersuchungs-räumen	veraltete Anzahl durch neue ersetzt zzgl. tabellarischer Ergänzung
625	L5	L 5.1	Faunistische Sonderuntersuchungen (Gesamtbericht)	10.03.2004	Ergänzung von Kartierzeiten	Angaben ergänzt
626	L5	L 5.1	Faunistische Sonderuntersuchungen (Gesamtbericht)	10.04.2001	Ergänzungen bei den Abkürzungen	zusätzliche Angaben unter der Tabelle
627	L5	L 5.1	Faunistische Sonderuntersuchungen (Gesamtbericht)	10.04.2002	Ergänzung von Untersuchungs-räumen	textlichen Ergänzungen
628	L5	L 5.1	Faunistische Sonderuntersuchungen (Gesamtbericht)	10.04.2004	Ergänzung von Untersuchungs-räumen und Nachweisen	textlichen und bildliche Ergänzungen
629	L5	L 5.1	Faunistische Sonderuntersuchungen (Gesamtbericht)	20.05.2002	Ergänzung von Nachweisen	tabellarische Ergänzungen

lfd. Nr.	Teil	Unterlage	Bezeichnung	Kapitel / Blatt	Änderungsgrund	Art der Änderung
630	L5	L 5.1.01	Übersichtskarte 1:25.000	Blatt 1/4	Aktualisierung Untersuchungsgebiet	Anpassung Blattschnitt i.S. Untersuchungsgebiet (zzgl. geänderter Trassenführung in Bereichen mit Artnachweisen)
631	L5	L 5.1.01	Übersichtskarte 1:25.000	Blatt 2/4	Aktualisierung Untersuchungsgebiet	Anpassung Blattschnitt i.S. Untersuchungsgebiet (zzgl. geänderter Trassenführung in Bereichen mit Artnachweisen)
632	L5	L 5.1.01	Übersichtskarte 1:25.000	Blatt 3/4	Aktualisierung Untersuchungsgebiet	Anpassung Blattschnitt i.S. Untersuchungsgebiet (zzgl. geänderter Trassenführung in Bereichen mit Artnachweisen)
633	L5	L 5.1.01	Übersichtskarte 1:25.000	Blatt 4/4	Aktualisierung Untersuchungsgebiet	Anpassung Blattschnitt i.S. Untersuchungsgebiet (zzgl. geänderter Trassenführung in Bereichen mit Artnachweisen)
634	L5	L 5.1.01	Detaillkarte 1:2.000	Blatt 8/114	Aktualisierung Untersuchungsgebiet	Anpassung Blattschnitt i.S. Untersuchungsgebiet (zzgl. geänderter Trassenführung in Bereichen mit Artnachweisen)
635	L5	L 5.1.01	Detaillkarte 1:2.000	Blatt 31/114	Aktualisierung Untersuchungsgebiet	Anpassung Blattschnitt i.S. Untersuchungsgebiet (zzgl. geänderter Trassenführung in Bereichen mit Artnachweisen)
636	L5	L 5.1.01	Detaillkarte 1:2.000	Blatt 50/114	Aktualisierung Untersuchungsgebiet	Anpassung Blattschnitt i.S. Untersuchungsgebiet (zzgl. geänderter Trassenführung in Bereichen mit Artnachweisen)
637	L5	L 5.1.01	Detaillkarte 1:2.000	Blatt 59/114	Aktualisierung Untersuchungsgebiet	Anpassung Blattschnitt i.S. Untersuchungsgebiet (zzgl. geänderter Trassenführung in Bereichen mit Artnachweisen)
638	L5	L 5.1.01	Detaillkarte 1:2.000	Blatt 65/114	Aktualisierung Untersuchungsgebiet	Anpassung Blattschnitt i.S. Untersuchungsgebiet (zzgl. geänderter Trassenführung in Bereichen mit Artnachweisen)
639	L5	L 5.1.01	Detaillkarte 1:2.000	Blatt 104/114	Aktualisierung Untersuchungsgebiet	Anpassung Blattschnitt i.S. Untersuchungsgebiet (zzgl. geänderter Trassenführung in Bereichen mit Artnachweisen)

lfd. Nr.	Teil	Unterlage	Bezeichnung	Kapitel / Blatt	Änderungsgrund	Art der Änderung
640	L5	L 5.1.01	Detaillkarte 1:2.000	Blatt 107/114	Aktualisierung Untersuchungsgebiet	Anpassung Blattschnitt i.S. Untersuchungsgebiet (zzgl. geänderter Trassenführung in Bereichen mit Artnachweisen)
641	L5	L 5.1.02	Übersichtskarte 1:25.000	Blatt 1/4	Aktualisierung Untersuchungsgebiet	Anpassung Blattschnitt i.S. Untersuchungsgebiet (zzgl. geänderter Trassenführung in Bereichen mit Artnachweisen)
642	L5	L 5.1.02	Übersichtskarte 1:25.000	Blatt 2/4	Aktualisierung Untersuchungsgebiet	Anpassung Blattschnitt i.S. Untersuchungsgebiet (zzgl. geänderter Trassenführung in Bereichen mit Artnachweisen)
643	L5	L 5.1.02	Übersichtskarte 1:25.000	Blatt 3/4	Aktualisierung Untersuchungsgebiet	Anpassung Blattschnitt i.S. Untersuchungsgebiet (zzgl. geänderter Trassenführung in Bereichen mit Artnachweisen)
644	L5	L 5.1.02	Übersichtskarte 1:25.000	Blatt 4/4	Aktualisierung Untersuchungsgebiet	Anpassung Blattschnitt i.S. Untersuchungsgebiet (zzgl. geänderter Trassenführung in Bereichen mit Artnachweisen)
645	L5	L 5.1.02	Detaillkarte 1:2.000	Blatt 14/114	Aktualisierung Untersuchungsgebiet	Anpassung Blattschnitt i.S. Untersuchungsgebiet (zzgl. geänderter Trassenführung in Bereichen mit Artnachweisen)
646	L5	L 5.1.02	Detaillkarte 1:2.000	Blatt 15/114	Aktualisierung Untersuchungsgebiet	Anpassung Blattschnitt i.S. Untersuchungsgebiet (zzgl. geänderter Trassenführung in Bereichen mit Artnachweisen)
647	L5	L 5.1.02	Detaillkarte 1:2.000	Blatt 39/114	Aktualisierung Untersuchungsgebiet	Anpassung Blattschnitt i.S. Untersuchungsgebiet (zzgl. geänderter Trassenführung in Bereichen mit Artnachweisen)
648	L5	L 5.1.02	Detaillkarte 1:2.000	Blatt 50/114	Aktualisierung Untersuchungsgebiet	Anpassung Blattschnitt i.S. Untersuchungsgebiet (zzgl. geänderter Trassenführung in Bereichen mit Artnachweisen)
649	L5	L 5.1.02	Detaillkarte 1:2.000	Blatt 62/114	Aktualisierung Untersuchungsgebiet	Anpassung Blattschnitt i.S. Untersuchungsgebiet (zzgl. geänderter Trassenführung in Bereichen mit Artnachweisen)

lfd. Nr.	Teil	Unterlage	Bezeichnung	Kapitel / Blatt	Änderungsgrund	Art der Änderung
650	L5	L 5.1.02	Detaillkarte 1:2.000	Blatt 63/114	Aktualisierung Untersuchungsgebiet	Anpassung Blattschnitt i.S. Untersuchungsgebiet (zzgl. geänderter Trassenführung in Bereichen mit Artnachweisen)
651	L5	L 5.1.02	Detaillkarte 1:2.000	Blatt 67/114	Aktualisierung Untersuchungsgebiet	Anpassung Blattschnitt i.S. Untersuchungsgebiet (zzgl. geänderter Trassenführung in Bereichen mit Artnachweisen)
652	L5	L 5.1.02	Detaillkarte 1:2.000	Blatt 70/114	Aktualisierung Untersuchungsgebiet	Anpassung Blattschnitt i.S. Untersuchungsgebiet (zzgl. geänderter Trassenführung in Bereichen mit Artnachweisen)
653	L5	L 5.1.02	Detaillkarte 1:2.000	Blatt 72/114	Aktualisierung Untersuchungsgebiet	Anpassung Blattschnitt i.S. Untersuchungsgebiet (zzgl. geänderter Trassenführung in Bereichen mit Artnachweisen)
654	L5	L 5.1.02	Detaillkarte 1:2.000	Blatt 83/114	Aktualisierung Untersuchungsgebiet	Anpassung Blattschnitt i.S. Untersuchungsgebiet (zzgl. geänderter Trassenführung in Bereichen mit Artnachweisen)
655	L5	L 5.1.02	Detaillkarte 1:2.000	Blatt 88/114	Aktualisierung Untersuchungsgebiet	Anpassung Blattschnitt i.S. Untersuchungsgebiet (zzgl. geänderter Trassenführung in Bereichen mit Artnachweisen)
656	L5	L 5.1.02	Detaillkarte 1:2.000	Blatt 95/114	Aktualisierung Untersuchungsgebiet	Anpassung Blattschnitt i.S. Untersuchungsgebiet (zzgl. geänderter Trassenführung in Bereichen mit Artnachweisen)
657	L5	L 5.1.02	Detaillkarte 1:2.000	Blatt 104/114	Aktualisierung Untersuchungsgebiet	Anpassung Blattschnitt i.S. Untersuchungsgebiet (zzgl. geänderter Trassenführung in Bereichen mit Artnachweisen)
658	L5	L 5.1.02	Detaillkarte 1:2.000	Blatt 107/114	Aktualisierung Untersuchungsgebiet	Anpassung Blattschnitt i.S. Untersuchungsgebiet (zzgl. geänderter Trassenführung in Bereichen mit Artnachweisen)
659	L5	L 5.1.02	Detaillkarte 1:2.000	Blatt 108/114	Aktualisierung Untersuchungsgebiet	Anpassung Blattschnitt i.S. Untersuchungsgebiet (zzgl. geänderter Trassenführung in Bereichen mit Artnachweisen)

lfd. Nr.	Teil	Unterlage	Bezeichnung	Kapitel / Blatt	Änderungsgrund	Art der Änderung
660	L5	L 5.1.03	Übersichtskarte 1:25.000	Blatt 1/4	Aktualisierung Untersuchungsgebiet	Anpassung Blattschnitt i.S. Untersuchungsgebiet (zzgl. geänderter Trassenführung in Bereichen mit Artnachweisen)
661	L5	L 5.1.03	Übersichtskarte 1:25.000	Blatt 2/4	Aktualisierung Untersuchungsgebiet	Anpassung Blattschnitt i.S. Untersuchungsgebiet (zzgl. geänderter Trassenführung in Bereichen mit Artnachweisen)
662	L5	L 5.1.03	Übersichtskarte 1:25.000	Blatt 3/4	Aktualisierung Untersuchungsgebiet	Anpassung Blattschnitt i.S. Untersuchungsgebiet (zzgl. geänderter Trassenführung in Bereichen mit Artnachweisen)
663	L5	L 5.1.03	Übersichtskarte 1:25.000	Blatt 4/4	Aktualisierung Untersuchungsgebiet	Anpassung Blattschnitt i.S. Untersuchungsgebiet (zzgl. geänderter Trassenführung in Bereichen mit Artnachweisen)
664	L5	L 5.1.03	Detailkarte 1:2.000	Blatt 51/114	Aktualisierung Untersuchungsgebiet	Anpassung Blattschnitt i.S. Untersuchungsgebiet (zzgl. geänderter Trassenführung in Bereichen mit Artnachweisen)
665	L5	L 5.1.04	Übersichtskarte 1:25.000	Blatt 1/4	Aktualisierung Untersuchungsgebiet	Anpassung Blattschnitt i.S. Untersuchungsgebiet (zzgl. geänderter Trassenführung in Bereichen mit Artnachweisen)
666	L5	L 5.1.04	Übersichtskarte 1:25.000	Blatt 2/4	Aktualisierung Untersuchungsgebiet	Anpassung Blattschnitt i.S. Untersuchungsgebiet (zzgl. geänderter Trassenführung in Bereichen mit Artnachweisen)
667	L5	L 5.1.04	Übersichtskarte 1:25.000	Blatt 3/4	Aktualisierung Untersuchungsgebiet	Anpassung Blattschnitt i.S. Untersuchungsgebiet (zzgl. geänderter Trassenführung in Bereichen mit Artnachweisen)
668	L5	L 5.1.04	Übersichtskarte 1:25.000	Blatt 4/4	Aktualisierung Untersuchungsgebiet	Anpassung Blattschnitt i.S. Untersuchungsgebiet (zzgl. geänderter Trassenführung in Bereichen mit Artnachweisen)
669	L5	L 5.1.04	Detailkarte 1:2.000	Blatt 104/114	Aktualisierung Untersuchungsgebiet	Anpassung Blattschnitt i.S. Untersuchungsgebiet (zzgl. geänderter Trassenführung in Bereichen mit Artnachweisen)

lfd. Nr.	Teil	Unterlage	Bezeichnung	Kapitel / Blatt	Änderungsgrund	Art der Änderung
670	L5	L 5.1.05	Übersichtskarte 1:25.000	Blatt 1/4	Aktualisierung Untersuchungsgebiet	Anpassung Blattschnitt i.S. Untersuchungsgebiet (zzgl. geänderter Trassenführung in Bereichen mit Artnachweisen)
671	L5	L 5.1.05	Übersichtskarte 1:25.000	Blatt 2/4	Aktualisierung Untersuchungsgebiet	Anpassung Blattschnitt i.S. Untersuchungsgebiet (zzgl. geänderter Trassenführung in Bereichen mit Artnachweisen)
672	L5	L 5.1.05	Übersichtskarte 1:25.000	Blatt 3/4	Aktualisierung Untersuchungsgebiet	Anpassung Blattschnitt i.S. Untersuchungsgebiet (zzgl. geänderter Trassenführung in Bereichen mit Artnachweisen)
673	L5	L 5.1.05	Übersichtskarte 1:25.000	Blatt 4/4	Aktualisierung Untersuchungsgebiet	Anpassung Blattschnitt i.S. Untersuchungsgebiet (zzgl. geänderter Trassenführung in Bereichen mit Artnachweisen)
674	L5	L 5.1.05	Detaillkarte 1:2.000	Blatt 1/114	Aktualisierung Untersuchungsgebiet	Anpassung Blattschnitt i.S. Untersuchungsgebiet (zzgl. geänderter Trassenführung in Bereichen mit Artnachweisen)
675	L5	L 5.1.05	Detaillkarte 1:2.000	Blatt 2/114	Aktualisierung Untersuchungsgebiet	Anpassung Blattschnitt i.S. Untersuchungsgebiet (zzgl. geänderter Trassenführung in Bereichen mit Artnachweisen)
676	L5	L 5.1.05	Detaillkarte 1:2.000	Blatt 3/114	Aktualisierung Untersuchungsgebiet	Anpassung Blattschnitt i.S. Untersuchungsgebiet (zzgl. geänderter Trassenführung in Bereichen mit Artnachweisen)
677	L5	L 5.1.05	Detaillkarte 1:2.000	Blatt 4/114	Aktualisierung Untersuchungsgebiet	Anpassung Blattschnitt i.S. Untersuchungsgebiet (zzgl. geänderter Trassenführung in Bereichen mit Artnachweisen)
678	L5	L 5.1.05	Detaillkarte 1:2.000	Blatt 5/114	Aktualisierung Untersuchungsgebiet	Anpassung Blattschnitt i.S. Untersuchungsgebiet (zzgl. geänderter Trassenführung in Bereichen mit Artnachweisen)
679	L5	L 5.1.05	Detaillkarte 1:2.000	Blatt 6/114	Aktualisierung Untersuchungsgebiet	Anpassung Blattschnitt i.S. Untersuchungsgebiet (zzgl. geänderter Trassenführung in Bereichen mit Artnachweisen)

lfd. Nr.	Teil	Unterlage	Bezeichnung	Kapitel / Blatt	Änderungsgrund	Art der Änderung
680	L5	L 5.1.05	Detaillkarte 1:2.000	Blatt 7/114	Aktualisierung Untersuchungsgebiet	Anpassung Blattschnitt i.S. Untersuchungsgebiet (zzgl. geänderter Trassenführung in Bereichen mit Artnachweisen)
681	L5	L 5.1.05	Detaillkarte 1:2.000	Blatt 8/114	Aktualisierung Untersuchungsgebiet	Anpassung Blattschnitt i.S. Untersuchungsgebiet (zzgl. geänderter Trassenführung in Bereichen mit Artnachweisen)
682	L5	L 5.1.05	Detaillkarte 1:2.000	Blatt 9/114	Aktualisierung Untersuchungsgebiet	Anpassung Blattschnitt i.S. Untersuchungsgebiet (zzgl. geänderter Trassenführung in Bereichen mit Artnachweisen)
683	L5	L 5.1.05	Detaillkarte 1:2.000	Blatt 10/114	Aktualisierung Untersuchungsgebiet	Anpassung Blattschnitt i.S. Untersuchungsgebiet (zzgl. geänderter Trassenführung in Bereichen mit Artnachweisen)
684	L5	L 5.1.05	Detaillkarte 1:2.000	Blatt 11/114	Aktualisierung Untersuchungsgebiet	Anpassung Blattschnitt i.S. Untersuchungsgebiet (zzgl. geänderter Trassenführung in Bereichen mit Artnachweisen)
685	L5	L 5.1.05	Detaillkarte 1:2.000	Blatt 14/114	Aktualisierung Untersuchungsgebiet	Anpassung Blattschnitt i.S. Untersuchungsgebiet (zzgl. geänderter Trassenführung in Bereichen mit Artnachweisen)
686	L5	L 5.1.05	Detaillkarte 1:2.000	Blatt 15/114	Aktualisierung Untersuchungsgebiet	Anpassung Blattschnitt i.S. Untersuchungsgebiet (zzgl. geänderter Trassenführung in Bereichen mit Artnachweisen)
687	L5	L 5.1.05	Detaillkarte 1:2.000	Blatt 17/114	Aktualisierung Untersuchungsgebiet	Anpassung Blattschnitt i.S. Untersuchungsgebiet (zzgl. geänderter Trassenführung in Bereichen mit Artnachweisen)
688	L5	L 5.1.05	Detaillkarte 1:2.000	Blatt 20/114	Aktualisierung Untersuchungsgebiet	Anpassung Blattschnitt i.S. Untersuchungsgebiet (zzgl. geänderter Trassenführung in Bereichen mit Artnachweisen)
689	L5	L 5.1.05	Detaillkarte 1:2.000	Blatt 22/114	Aktualisierung Untersuchungsgebiet	Anpassung Blattschnitt i.S. Untersuchungsgebiet (zzgl. geänderter Trassenführung in Bereichen mit Artnachweisen)

lfd. Nr.	Teil	Unterlage	Bezeichnung	Kapitel / Blatt	Änderungsgrund	Art der Änderung
690	L5	L 5.1.05	Detaillkarte 1:2.000	Blatt 23/114	Aktualisierung Untersuchungsgebiet	Anpassung Blattschnitt i.S. Untersuchungsgebiet (zzgl. geänderter Trassenführung in Bereichen mit Artnachweisen)
691	L5	L 5.1.05	Detaillkarte 1:2.000	Blatt 25/114	Aktualisierung Untersuchungsgebiet	Anpassung Blattschnitt i.S. Untersuchungsgebiet (zzgl. geänderter Trassenführung in Bereichen mit Artnachweisen)
692	L5	L 5.1.05	Detaillkarte 1:2.000	Blatt 26/114	Aktualisierung Untersuchungsgebiet	Anpassung Blattschnitt i.S. Untersuchungsgebiet (zzgl. geänderter Trassenführung in Bereichen mit Artnachweisen)
693	L5	L 5.1.05	Detaillkarte 1:2.000	Blatt 27/114	Aktualisierung Untersuchungsgebiet	Anpassung Blattschnitt i.S. Untersuchungsgebiet (zzgl. geänderter Trassenführung in Bereichen mit Artnachweisen)
694	L5	L 5.1.05	Detaillkarte 1:2.000	Blatt 28/114	Aktualisierung Untersuchungsgebiet	Anpassung Blattschnitt i.S. Untersuchungsgebiet (zzgl. geänderter Trassenführung in Bereichen mit Artnachweisen)
695	L5	L 5.1.05	Detaillkarte 1:2.000	Blatt 29/114	Aktualisierung Untersuchungsgebiet	Anpassung Blattschnitt i.S. Untersuchungsgebiet (zzgl. geänderter Trassenführung in Bereichen mit Artnachweisen)
696	L5	L 5.1.05	Detaillkarte 1:2.000	Blatt 30/114	Aktualisierung Untersuchungsgebiet	Anpassung Blattschnitt i.S. Untersuchungsgebiet (zzgl. geänderter Trassenführung in Bereichen mit Artnachweisen)
697	L5	L 5.1.05	Detaillkarte 1:2.000	Blatt 31/114	Aktualisierung Untersuchungsgebiet	Anpassung Blattschnitt i.S. Untersuchungsgebiet (zzgl. geänderter Trassenführung in Bereichen mit Artnachweisen)
698	L5	L 5.1.05	Detaillkarte 1:2.000	Blatt 32/114	Aktualisierung Untersuchungsgebiet	Anpassung Blattschnitt i.S. Untersuchungsgebiet (zzgl. geänderter Trassenführung in Bereichen mit Artnachweisen)
699	L5	L 5.1.05	Detaillkarte 1:2.000	Blatt 39/114	Aktualisierung Untersuchungsgebiet	Anpassung Blattschnitt i.S. Untersuchungsgebiet (zzgl. geänderter Trassenführung in Bereichen mit Artnachweisen)

lfd. Nr.	Teil	Unterlage	Bezeichnung	Kapitel / Blatt	Änderungsgrund	Art der Änderung
700	L5	L 5.1.05	Detaillkarte 1:2.000	Blatt 41/114	Aktualisierung Untersuchungsgebiet	Anpassung Blattschnitt i.S. Untersuchungsgebiet (zzgl. geänderter Trassenführung in Bereichen mit Artnachweisen)
701	L5	L 5.1.05	Detaillkarte 1:2.000	Blatt 44/114	Aktualisierung Untersuchungsgebiet	Anpassung Blattschnitt i.S. Untersuchungsgebiet (zzgl. geänderter Trassenführung in Bereichen mit Artnachweisen)
702	L5	L 5.1.05	Detaillkarte 1:2.000	Blatt 45/114	Aktualisierung Untersuchungsgebiet	Anpassung Blattschnitt i.S. Untersuchungsgebiet (zzgl. geänderter Trassenführung in Bereichen mit Artnachweisen)
703	L5	L 5.1.05	Detaillkarte 1:2.000	Blatt 46/114	Aktualisierung Untersuchungsgebiet	Anpassung Blattschnitt i.S. Untersuchungsgebiet (zzgl. geänderter Trassenführung in Bereichen mit Artnachweisen)
704	L5	L 5.1.05	Detaillkarte 1:2.000	Blatt 50/114	Aktualisierung Untersuchungsgebiet	Anpassung Blattschnitt i.S. Untersuchungsgebiet (zzgl. geänderter Trassenführung in Bereichen mit Artnachweisen)
705	L5	L 5.1.05	Detaillkarte 1:2.000	Blatt 51/114	Aktualisierung Untersuchungsgebiet	Anpassung Blattschnitt i.S. Untersuchungsgebiet (zzgl. geänderter Trassenführung in Bereichen mit Artnachweisen)
706	L5	L 5.1.05	Detaillkarte 1:2.000	Blatt 59/114	Aktualisierung Untersuchungsgebiet	Anpassung Blattschnitt i.S. Untersuchungsgebiet (zzgl. geänderter Trassenführung in Bereichen mit Artnachweisen)
707	L5	L 5.1.05	Detaillkarte 1:2.000	Blatt 60/114	Aktualisierung Untersuchungsgebiet	Anpassung Blattschnitt i.S. Untersuchungsgebiet (zzgl. geänderter Trassenführung in Bereichen mit Artnachweisen)
708	L5	L 5.1.05	Detaillkarte 1:2.000	Blatt 61/114	Aktualisierung Untersuchungsgebiet	Anpassung Blattschnitt i.S. Untersuchungsgebiet (zzgl. geänderter Trassenführung in Bereichen mit Artnachweisen)
709	L5	L 5.1.05	Detaillkarte 1:2.000	Blatt 63/114	Aktualisierung Untersuchungsgebiet	Anpassung Blattschnitt i.S. Untersuchungsgebiet (zzgl. geänderter Trassenführung in Bereichen mit Artnachweisen)

lfd. Nr.	Teil	Unterlage	Bezeichnung	Kapitel / Blatt	Änderungsgrund	Art der Änderung
710	L5	L 5.1.05	Detaillkarte 1:2.000	Blatt 66/114	Aktualisierung Untersuchungsgebiet	Anpassung Blattschnitt i.S. Untersuchungsgebiet (zzgl. geänderter Trassenführung in Bereichen mit Artnachweisen)
711	L5	L 5.1.05	Detaillkarte 1:2.000	Blatt 67/114	Aktualisierung Untersuchungsgebiet	Anpassung Blattschnitt i.S. Untersuchungsgebiet (zzgl. geänderter Trassenführung in Bereichen mit Artnachweisen)
712	L5	L 5.1.05	Detaillkarte 1:2.000	Blatt 68/114	Aktualisierung Untersuchungsgebiet	Anpassung Blattschnitt i.S. Untersuchungsgebiet (zzgl. geänderter Trassenführung in Bereichen mit Artnachweisen)
713	L5	L 5.1.05	Detaillkarte 1:2.000	Blatt 69/114	Aktualisierung Untersuchungsgebiet	Anpassung Blattschnitt i.S. Untersuchungsgebiet (zzgl. geänderter Trassenführung in Bereichen mit Artnachweisen)
714	L5	L 5.1.05	Detaillkarte 1:2.000	Blatt 70/114	Aktualisierung Untersuchungsgebiet	Anpassung Blattschnitt i.S. Untersuchungsgebiet (zzgl. geänderter Trassenführung in Bereichen mit Artnachweisen)
715	L5	L 5.1.05	Detaillkarte 1:2.000	Blatt 71/114	Aktualisierung Untersuchungsgebiet	Anpassung Blattschnitt i.S. Untersuchungsgebiet (zzgl. geänderter Trassenführung in Bereichen mit Artnachweisen)
716	L5	L 5.1.05	Detaillkarte 1:2.000	Blatt 74/114	Aktualisierung Untersuchungsgebiet	Anpassung Blattschnitt i.S. Untersuchungsgebiet (zzgl. geänderter Trassenführung in Bereichen mit Artnachweisen)
717	L5	L 5.1.05	Detaillkarte 1:2.000	Blatt 77/114	Aktualisierung Untersuchungsgebiet	Anpassung Blattschnitt i.S. Untersuchungsgebiet (zzgl. geänderter Trassenführung in Bereichen mit Artnachweisen)
718	L5	L 5.1.05	Detaillkarte 1:2.000	Blatt 78/114	Aktualisierung Untersuchungsgebiet	Anpassung Blattschnitt i.S. Untersuchungsgebiet (zzgl. geänderter Trassenführung in Bereichen mit Artnachweisen)
719	L5	L 5.1.05	Detaillkarte 1:2.000	Blatt 79/114	Aktualisierung Untersuchungsgebiet	Anpassung Blattschnitt i.S. Untersuchungsgebiet (zzgl. geänderter Trassenführung in Bereichen mit Artnachweisen)

lfd. Nr.	Teil	Unterlage	Bezeichnung	Kapitel / Blatt	Änderungsgrund	Art der Änderung
720	L5	L 5.1.05	Detaillkarte 1:2.000	Blatt 80/114	Aktualisierung Untersuchungsgebiet	Anpassung Blattschnitt i.S. Untersuchungsgebiet (zzgl. geänderter Trassenführung in Bereichen mit Artnachweisen)
721	L5	L 5.1.05	Detaillkarte 1:2.000	Blatt 85/114	Aktualisierung Untersuchungsgebiet	Anpassung Blattschnitt i.S. Untersuchungsgebiet (zzgl. geänderter Trassenführung in Bereichen mit Artnachweisen)
722	L5	L 5.1.05	Detaillkarte 1:2.000	Blatt 87/114	Aktualisierung Untersuchungsgebiet	Anpassung Blattschnitt i.S. Untersuchungsgebiet (zzgl. geänderter Trassenführung in Bereichen mit Artnachweisen)
723	L5	L 5.1.05	Detaillkarte 1:2.000	Blatt 95/114	Aktualisierung Untersuchungsgebiet	Anpassung Blattschnitt i.S. Untersuchungsgebiet (zzgl. geänderter Trassenführung in Bereichen mit Artnachweisen)
724	L5	L 5.1.05	Detaillkarte 1:2.000	Blatt 96/114	Aktualisierung Untersuchungsgebiet	Anpassung Blattschnitt i.S. Untersuchungsgebiet (zzgl. geänderter Trassenführung in Bereichen mit Artnachweisen)
725	L5	L 5.1.05	Detaillkarte 1:2.000	Blatt 97/114	Aktualisierung Untersuchungsgebiet	Anpassung Blattschnitt i.S. Untersuchungsgebiet (zzgl. geänderter Trassenführung in Bereichen mit Artnachweisen)
726	L5	L 5.1.05	Detaillkarte 1:2.000	Blatt 98/114	Aktualisierung Untersuchungsgebiet	Anpassung Blattschnitt i.S. Untersuchungsgebiet (zzgl. geänderter Trassenführung in Bereichen mit Artnachweisen)
727	L5	L 5.1.05	Detaillkarte 1:2.000	Blatt 101/114	Aktualisierung Untersuchungsgebiet	Anpassung Blattschnitt i.S. Untersuchungsgebiet (zzgl. geänderter Trassenführung in Bereichen mit Artnachweisen)
728	L5	L 5.1.05	Detaillkarte 1:2.000	Blatt 103/114	Aktualisierung Untersuchungsgebiet	Anpassung Blattschnitt i.S. Untersuchungsgebiet (zzgl. geänderter Trassenführung in Bereichen mit Artnachweisen)
729	L5	L 5.1.05	Detaillkarte 1:2.000	Blatt 104/114	Aktualisierung Untersuchungsgebiet	Anpassung Blattschnitt i.S. Untersuchungsgebiet (zzgl. geänderter Trassenführung in Bereichen mit Artnachweisen)

lfd. Nr.	Teil	Unterlage	Bezeichnung	Kapitel / Blatt	Änderungsgrund	Art der Änderung
730	L5	L 5.1.05	Detaillkarte 1:2.000	Blatt 105/114	Aktualisierung Untersuchungsgebiet	Anpassung Blattschnitt i.S. Untersuchungsgebiet (zzgl. geänderter Trassenführung in Bereichen mit Artnachweisen)
731	L5	L 5.1.05	Detaillkarte 1:2.000	Blatt 107/114	Aktualisierung Untersuchungsgebiet	Anpassung Blattschnitt i.S. Untersuchungsgebiet (zzgl. geänderter Trassenführung in Bereichen mit Artnachweisen)
732	L5	L 5.1.06	Übersichtskarte 1:25.000	Blatt 1/4	Aktualisierung Untersuchungsgebiet	Anpassung Blattschnitt i.S. Untersuchungsgebiet (zzgl. geänderter Trassenführung in Bereichen mit Artnachweisen)
733	L5	L 5.1.06	Übersichtskarte 1:25.000	Blatt 2/4	Aktualisierung Untersuchungsgebiet	Anpassung Blattschnitt i.S. Untersuchungsgebiet (zzgl. geänderter Trassenführung in Bereichen mit Artnachweisen)
734	L5	L 5.1.06	Übersichtskarte 1:25.000	Blatt 3/4	Aktualisierung Untersuchungsgebiet	Anpassung Blattschnitt i.S. Untersuchungsgebiet (zzgl. geänderter Trassenführung in Bereichen mit Artnachweisen)
735	L5	L 5.1.06	Übersichtskarte 1:25.000	Blatt 4/4	Aktualisierung Untersuchungsgebiet	Anpassung Blattschnitt i.S. Untersuchungsgebiet (zzgl. geänderter Trassenführung in Bereichen mit Artnachweisen)
736	L5	L 5.1.06	Detaillkarte 1:2.000	Blatt 2/114	Aktualisierung Untersuchungsgebiet	Anpassung Blattschnitt i.S. Untersuchungsgebiet (zzgl. geänderter Trassenführung in Bereichen mit Artnachweisen)
737	L5	L 5.1.06	Detaillkarte 1:2.000	Blatt 17/114	Aktualisierung Untersuchungsgebiet	Anpassung Blattschnitt i.S. Untersuchungsgebiet (zzgl. geänderter Trassenführung in Bereichen mit Artnachweisen)
738	L5	L 5.1.06	Detaillkarte 1:2.000	Blatt 41/114	Aktualisierung Untersuchungsgebiet	Anpassung Blattschnitt i.S. Untersuchungsgebiet (zzgl. geänderter Trassenführung in Bereichen mit Artnachweisen)
739	L5	L 5.1.06	Detaillkarte 1:2.000	Blatt 50/114	Aktualisierung Untersuchungsgebiet	Anpassung Blattschnitt i.S. Untersuchungsgebiet (zzgl. geänderter Trassenführung in Bereichen mit Artnachweisen)

lfd. Nr.	Teil	Unterlage	Bezeichnung	Kapitel / Blatt	Änderungsgrund	Art der Änderung
740	L5	L 5.1.06	Detaillkarte 1:2.000	Blatt 51/114	Aktualisierung Untersuchungsgebiet	Anpassung Blattschnitt i.S. Untersuchungsgebiet (zzgl. geänderter Trassenführung in Bereichen mit Artnachweisen)
741	L5	L 5.1.06	Detaillkarte 1:2.000	Blatt 59/114	Aktualisierung Untersuchungsgebiet	Anpassung Blattschnitt i.S. Untersuchungsgebiet (zzgl. geänderter Trassenführung in Bereichen mit Artnachweisen)
742	L5	L 5.1.06	Detaillkarte 1:2.000	Blatt 66/114	Aktualisierung Untersuchungsgebiet	Anpassung Blattschnitt i.S. Untersuchungsgebiet (zzgl. geänderter Trassenführung in Bereichen mit Artnachweisen)
743	L5	L 5.1.06	Detaillkarte 1:2.000	Blatt 67/114	Aktualisierung Untersuchungsgebiet	Anpassung Blattschnitt i.S. Untersuchungsgebiet (zzgl. geänderter Trassenführung in Bereichen mit Artnachweisen)
744	L5	L 5.1.06	Detaillkarte 1:2.000	Blatt 76/114	Aktualisierung Untersuchungsgebiet	Anpassung Blattschnitt i.S. Untersuchungsgebiet (zzgl. geänderter Trassenführung in Bereichen mit Artnachweisen)
745	L5	L 5.1.06	Detaillkarte 1:2.000	Blatt 85/114	Aktualisierung Untersuchungsgebiet	Anpassung Blattschnitt i.S. Untersuchungsgebiet (zzgl. geänderter Trassenführung in Bereichen mit Artnachweisen)
746	L5	L 5.1.06	Detaillkarte 1:2.000	Blatt 88/114	Aktualisierung Untersuchungsgebiet	Anpassung Blattschnitt i.S. Untersuchungsgebiet (zzgl. geänderter Trassenführung in Bereichen mit Artnachweisen)
747	L5	L 5.1.06	Detaillkarte 1:2.000	Blatt 103/114	Aktualisierung Untersuchungsgebiet	Anpassung Blattschnitt i.S. Untersuchungsgebiet (zzgl. geänderter Trassenführung in Bereichen mit Artnachweisen)
748	L5	L 5.1.06	Detaillkarte 1:2.000	Blatt 104/114	Aktualisierung Untersuchungsgebiet	Anpassung Blattschnitt i.S. Untersuchungsgebiet (zzgl. geänderter Trassenführung in Bereichen mit Artnachweisen)
749	L5	L 5.1.07	Übersichtskarte 1:25.000	Blatt 1/5	Aktualisierung Untersuchungsgebiet	Anpassung Blattschnitt i.S. Untersuchungsgebiet (zzgl. geänderter Trassenführung in Bereichen mit Artnachweisen)

lfd. Nr.	Teil	Unterlage	Bezeichnung	Kapitel / Blatt	Änderungsgrund	Art der Änderung
750	L5	L 5.1.07	Übersichtskarte 1:25.000	Blatt 2/5	Aktualisierung Untersuchungsgebiet	Anpassung Blattschnitt i.S. Untersuchungsgebiet (zzgl. geänderter Trassenführung in Bereichen mit Artnachweisen)
751	L5	L 5.1.07	Übersichtskarte 1:25.000	Blatt 3/5	Aktualisierung Untersuchungsgebiet	Anpassung Blattschnitt i.S. Untersuchungsgebiet (zzgl. geänderter Trassenführung in Bereichen mit Artnachweisen)
752	L5	L 5.1.07	Übersichtskarte 1:25.000	Blatt 4/5	Aktualisierung Untersuchungsgebiet	Anpassung Blattschnitt i.S. Untersuchungsgebiet (zzgl. geänderter Trassenführung in Bereichen mit Artnachweisen)
753	L5	L 5.1.07	Detaillkarte 1:2.000	Blatt 6/114	Aktualisierung Untersuchungsgebiet	Anpassung Blattschnitt i.S. Untersuchungsgebiet (zzgl. geänderter Trassenführung in Bereichen mit Artnachweisen)
754	L5	L 5.1.07	Detaillkarte 1:2.000	Blatt 8/114	Aktualisierung Untersuchungsgebiet	Anpassung Blattschnitt i.S. Untersuchungsgebiet (zzgl. geänderter Trassenführung in Bereichen mit Artnachweisen)
755	L5	L 5.1.07	Detaillkarte 1:2.000	Blatt 14/114	Aktualisierung Untersuchungsgebiet	Anpassung Blattschnitt i.S. Untersuchungsgebiet (zzgl. geänderter Trassenführung in Bereichen mit Artnachweisen)
756	L5	L 5.1.07	Detaillkarte 1:2.000	Blatt 31/114	Aktualisierung Untersuchungsgebiet	Anpassung Blattschnitt i.S. Untersuchungsgebiet (zzgl. geänderter Trassenführung in Bereichen mit Artnachweisen)
757	L5	L 5.1.07	Detaillkarte 1:2.000	Blatt 45/114	Aktualisierung Untersuchungsgebiet	Anpassung Blattschnitt i.S. Untersuchungsgebiet (zzgl. geänderter Trassenführung in Bereichen mit Artnachweisen)
758	L5	L 5.1.07	Detaillkarte 1:2.000	Blatt 50/114	Aktualisierung Untersuchungsgebiet	Anpassung Blattschnitt i.S. Untersuchungsgebiet (zzgl. geänderter Trassenführung in Bereichen mit Artnachweisen)
759	L5	L 5.1.07	Detaillkarte 1:2.000	Blatt 51/114	Aktualisierung Untersuchungsgebiet	Anpassung Blattschnitt i.S. Untersuchungsgebiet (zzgl. geänderter Trassenführung in Bereichen mit Artnachweisen)

lfd. Nr.	Teil	Unterlage	Bezeichnung	Kapitel / Blatt	Änderungsgrund	Art der Änderung
760	L5	L 5.1.07	Detaillkarte 1:2.000	Blatt 59/114	Aktualisierung Untersuchungsgebiet	Anpassung Blattschnitt i.S. Untersuchungsgebiet (zzgl. geänderter Trassenführung in Bereichen mit Artnachweisen)
761	L5	L 5.1.07	Detaillkarte 1:2.000	Blatt 60/114	Aktualisierung Untersuchungsgebiet	Anpassung Blattschnitt i.S. Untersuchungsgebiet (zzgl. geänderter Trassenführung in Bereichen mit Artnachweisen)
762	L5	L 5.1.07	Detaillkarte 1:2.000	Blatt 65/114	Aktualisierung Untersuchungsgebiet	Anpassung Blattschnitt i.S. Untersuchungsgebiet (zzgl. geänderter Trassenführung in Bereichen mit Artnachweisen)
763	L5	L 5.1.07	Detaillkarte 1:2.000	Blatt 66/114	Aktualisierung Untersuchungsgebiet	Anpassung Blattschnitt i.S. Untersuchungsgebiet (zzgl. geänderter Trassenführung in Bereichen mit Artnachweisen)
764	L5	L 5.1.07	Detaillkarte 1:2.000	Blatt 69/114	Aktualisierung Untersuchungsgebiet	Anpassung Blattschnitt i.S. Untersuchungsgebiet (zzgl. geänderter Trassenführung in Bereichen mit Artnachweisen)
765	L5	L 5.1.07	Detaillkarte 1:2.000	Blatt 79/114	Aktualisierung Untersuchungsgebiet	Anpassung Blattschnitt i.S. Untersuchungsgebiet (zzgl. geänderter Trassenführung in Bereichen mit Artnachweisen)
766	L5	L 5.1.07	Detaillkarte 1:2.000	Blatt 85/114	Aktualisierung Untersuchungsgebiet	Anpassung Blattschnitt i.S. Untersuchungsgebiet (zzgl. geänderter Trassenführung in Bereichen mit Artnachweisen)
767	L5	L 5.1.07	Detaillkarte 1:2.000	Blatt 87/114	Aktualisierung Untersuchungsgebiet	Anpassung Blattschnitt i.S. Untersuchungsgebiet (zzgl. geänderter Trassenführung in Bereichen mit Artnachweisen)
768	L5	L 5.1.07	Detaillkarte 1:2.000	Blatt 96/114	Aktualisierung Untersuchungsgebiet	Anpassung Blattschnitt i.S. Untersuchungsgebiet (zzgl. geänderter Trassenführung in Bereichen mit Artnachweisen)
769	L5	L 5.1.07	Detaillkarte 1:2.000	Blatt 104/114	Aktualisierung Untersuchungsgebiet	Anpassung Blattschnitt i.S. Untersuchungsgebiet (zzgl. geänderter Trassenführung in Bereichen mit Artnachweisen)

lfd. Nr.	Teil	Unterlage	Bezeichnung	Kapitel / Blatt	Änderungsgrund	Art der Änderung
770	L5	L 5.1.07	Detaillkarte 1:2.000	Blatt 105/114	Aktualisierung Untersuchungsgebiet	Anpassung Blattschnitt i.S. Untersuchungsgebiet (zzgl. geänderter Trassenführung in Bereichen mit Artnachweisen)
771	L5	L 5.1.08	Übersichtskarte 1:25.000	Blatt 1/4	Aktualisierung Untersuchungsgebiet	Anpassung Blattschnitt i.S. Untersuchungsgebiet (zzgl. geänderter Trassenführung in Bereichen mit Artnachweisen)
772	L5	L 5.1.08	Übersichtskarte 1:25.000	Blatt 2/4	Aktualisierung Untersuchungsgebiet	Anpassung Blattschnitt i.S. Untersuchungsgebiet (zzgl. geänderter Trassenführung in Bereichen mit Artnachweisen)
773	L5	L 5.1.08	Übersichtskarte 1:25.000	Blatt 3/4	Aktualisierung Untersuchungsgebiet	Anpassung Blattschnitt i.S. Untersuchungsgebiet (zzgl. geänderter Trassenführung in Bereichen mit Artnachweisen)
774	L5	L 5.1.08	Übersichtskarte 1:25.000	Blatt 4/4	Aktualisierung Untersuchungsgebiet	Anpassung Blattschnitt i.S. Untersuchungsgebiet (zzgl. geänderter Trassenführung in Bereichen mit Artnachweisen)
775	L5	L 5.1.08	Detaillkarte 1:2.000	Blatt 1/114	Aktualisierung Untersuchungsgebiet	Anpassung Blattschnitt i.S. Untersuchungsgebiet (zzgl. geänderter Trassenführung in Bereichen mit Artnachweisen)
776	L5	L 5.1.08	Detaillkarte 1:2.000	Blatt 2/114	Aktualisierung Untersuchungsgebiet	Anpassung Blattschnitt i.S. Untersuchungsgebiet (zzgl. geänderter Trassenführung in Bereichen mit Artnachweisen)
777	L5	L 5.1.08	Detaillkarte 1:2.000	Blatt 3/114	Aktualisierung Untersuchungsgebiet	Anpassung Blattschnitt i.S. Untersuchungsgebiet (zzgl. geänderter Trassenführung in Bereichen mit Artnachweisen)
778	L5	L 5.1.08	Detaillkarte 1:2.000	Blatt 4/114	Aktualisierung Untersuchungsgebiet	Anpassung Blattschnitt i.S. Untersuchungsgebiet (zzgl. geänderter Trassenführung in Bereichen mit Artnachweisen)
779	L5	L 5.1.08	Detaillkarte 1:2.000	Blatt 5/114	Aktualisierung Untersuchungsgebiet	Anpassung Blattschnitt i.S. Untersuchungsgebiet (zzgl. geänderter Trassenführung in Bereichen mit Artnachweisen)

lfd. Nr.	Teil	Unterlage	Bezeichnung	Kapitel / Blatt	Änderungsgrund	Art der Änderung
780	L5	L 5.1.08	Detaillkarte 1:2.000	Blatt 6/114	Aktualisierung Untersuchungsgebiet	Anpassung Blattschnitt i.S. Untersuchungsgebiet (zzgl. geänderter Trassenführung in Bereichen mit Artnachweisen)
781	L5	L 5.1.08	Detaillkarte 1:2.000	Blatt 7/114	Aktualisierung Untersuchungsgebiet	Anpassung Blattschnitt i.S. Untersuchungsgebiet (zzgl. geänderter Trassenführung in Bereichen mit Artnachweisen)
782	L5	L 5.1.08	Detaillkarte 1:2.000	Blatt 8/114	Aktualisierung Untersuchungsgebiet	Anpassung Blattschnitt i.S. Untersuchungsgebiet (zzgl. geänderter Trassenführung in Bereichen mit Artnachweisen)
783	L5	L 5.1.08	Detaillkarte 1:2.000	Blatt 9/114	Aktualisierung Untersuchungsgebiet	Anpassung Blattschnitt i.S. Untersuchungsgebiet (zzgl. geänderter Trassenführung in Bereichen mit Artnachweisen)
784	L5	L 5.1.08	Detaillkarte 1:2.000	Blatt 10/114	Aktualisierung Untersuchungsgebiet	Anpassung Blattschnitt i.S. Untersuchungsgebiet (zzgl. geänderter Trassenführung in Bereichen mit Artnachweisen)
785	L5	L 5.1.08	Detaillkarte 1:2.000	Blatt 11/114	Aktualisierung Untersuchungsgebiet	Anpassung Blattschnitt i.S. Untersuchungsgebiet (zzgl. geänderter Trassenführung in Bereichen mit Artnachweisen)
786	L5	L 5.1.08	Detaillkarte 1:2.000	Blatt 14/114	Aktualisierung Untersuchungsgebiet	Anpassung Blattschnitt i.S. Untersuchungsgebiet (zzgl. geänderter Trassenführung in Bereichen mit Artnachweisen)
787	L5	L 5.1.08	Detaillkarte 1:2.000	Blatt 20/114	Aktualisierung Untersuchungsgebiet	Anpassung Blattschnitt i.S. Untersuchungsgebiet (zzgl. geänderter Trassenführung in Bereichen mit Artnachweisen)
788	L5	L 5.1.08	Detaillkarte 1:2.000	Blatt 22/114	Aktualisierung Untersuchungsgebiet	Anpassung Blattschnitt i.S. Untersuchungsgebiet (zzgl. geänderter Trassenführung in Bereichen mit Artnachweisen)
789	L5	L 5.1.08	Detaillkarte 1:2.000	Blatt 23/114	Aktualisierung Untersuchungsgebiet	Anpassung Blattschnitt i.S. Untersuchungsgebiet (zzgl. geänderter Trassenführung in Bereichen mit Artnachweisen)

lfd. Nr.	Teil	Unterlage	Bezeichnung	Kapitel / Blatt	Änderungsgrund	Art der Änderung
790	L5	L 5.1.08	Detaillkarte 1:2.000	Blatt 24/114	Aktualisierung Untersuchungsgebiet	Anpassung Blattschnitt i.S. Untersuchungsgebiet (zzgl. geänderter Trassenführung in Bereichen mit Artnachweisen)
791	L5	L 5.1.08	Detaillkarte 1:2.000	Blatt 25/114	Aktualisierung Untersuchungsgebiet	Anpassung Blattschnitt i.S. Untersuchungsgebiet (zzgl. geänderter Trassenführung in Bereichen mit Artnachweisen)
792	L5	L 5.1.08	Detaillkarte 1:2.000	Blatt 26/114	Aktualisierung Untersuchungsgebiet	Anpassung Blattschnitt i.S. Untersuchungsgebiet (zzgl. geänderter Trassenführung in Bereichen mit Artnachweisen)
793	L5	L 5.1.08	Detaillkarte 1:2.000	Blatt 27/114	Aktualisierung Untersuchungsgebiet	Anpassung Blattschnitt i.S. Untersuchungsgebiet (zzgl. geänderter Trassenführung in Bereichen mit Artnachweisen)
794	L5	L 5.1.08	Detaillkarte 1:2.000	Blatt 28/114	Aktualisierung Untersuchungsgebiet	Anpassung Blattschnitt i.S. Untersuchungsgebiet (zzgl. geänderter Trassenführung in Bereichen mit Artnachweisen)
795	L5	L 5.1.08	Detaillkarte 1:2.000	Blatt 30/114	Aktualisierung Untersuchungsgebiet	Anpassung Blattschnitt i.S. Untersuchungsgebiet (zzgl. geänderter Trassenführung in Bereichen mit Artnachweisen)
796	L5	L 5.1.08	Detaillkarte 1:2.000	Blatt 31/114	Aktualisierung Untersuchungsgebiet	Anpassung Blattschnitt i.S. Untersuchungsgebiet (zzgl. geänderter Trassenführung in Bereichen mit Artnachweisen)
797	L5	L 5.1.08	Detaillkarte 1:2.000	Blatt 32/114	Aktualisierung Untersuchungsgebiet	Anpassung Blattschnitt i.S. Untersuchungsgebiet (zzgl. geänderter Trassenführung in Bereichen mit Artnachweisen)
798	L5	L 5.1.08	Detaillkarte 1:2.000	Blatt 36/114	Aktualisierung Untersuchungsgebiet	Anpassung Blattschnitt i.S. Untersuchungsgebiet (zzgl. geänderter Trassenführung in Bereichen mit Artnachweisen)
799	L5	L 5.1.08	Detaillkarte 1:2.000	Blatt 37/114	Aktualisierung Untersuchungsgebiet	Anpassung Blattschnitt i.S. Untersuchungsgebiet (zzgl. geänderter Trassenführung in Bereichen mit Artnachweisen)

lfd. Nr.	Teil	Unterlage	Bezeichnung	Kapitel / Blatt	Änderungsgrund	Art der Änderung
800	L5	L 5.1.08	Detaillkarte 1:2.000	Blatt 38/114	Aktualisierung Untersuchungsgebiet	Anpassung Blattschnitt i.S. Untersuchungsgebiet (zzgl. geänderter Trassenführung in Bereichen mit Artnachweisen)
801	L5	L 5.1.08	Detaillkarte 1:2.000	Blatt 41/114	Aktualisierung Untersuchungsgebiet	Anpassung Blattschnitt i.S. Untersuchungsgebiet (zzgl. geänderter Trassenführung in Bereichen mit Artnachweisen)
802	L5	L 5.1.08	Detaillkarte 1:2.000	Blatt 44/114	Aktualisierung Untersuchungsgebiet	Anpassung Blattschnitt i.S. Untersuchungsgebiet (zzgl. geänderter Trassenführung in Bereichen mit Artnachweisen)
803	L5	L 5.1.08	Detaillkarte 1:2.000	Blatt 45/114	Aktualisierung Untersuchungsgebiet	Anpassung Blattschnitt i.S. Untersuchungsgebiet (zzgl. geänderter Trassenführung in Bereichen mit Artnachweisen)
804	L5	L 5.1.08	Detaillkarte 1:2.000	Blatt 46/114	Aktualisierung Untersuchungsgebiet	Anpassung Blattschnitt i.S. Untersuchungsgebiet (zzgl. geänderter Trassenführung in Bereichen mit Artnachweisen)
805	L5	L 5.1.08	Detaillkarte 1:2.000	Blatt 48/114	Aktualisierung Untersuchungsgebiet	Anpassung Blattschnitt i.S. Untersuchungsgebiet (zzgl. geänderter Trassenführung in Bereichen mit Artnachweisen)
806	L5	L 5.1.08	Detaillkarte 1:2.000	Blatt 50/114	Aktualisierung Untersuchungsgebiet	Anpassung Blattschnitt i.S. Untersuchungsgebiet (zzgl. geänderter Trassenführung in Bereichen mit Artnachweisen)
807	L5	L 5.1.08	Detaillkarte 1:2.000	Blatt 51/114	Aktualisierung Untersuchungsgebiet	Anpassung Blattschnitt i.S. Untersuchungsgebiet (zzgl. geänderter Trassenführung in Bereichen mit Artnachweisen)
808	L5	L 5.1.08	Detaillkarte 1:2.000	Blatt 58/114	Aktualisierung Untersuchungsgebiet	Anpassung Blattschnitt i.S. Untersuchungsgebiet (zzgl. geänderter Trassenführung in Bereichen mit Artnachweisen)
809	L5	L 5.1.08	Detaillkarte 1:2.000	Blatt 59/114	Aktualisierung Untersuchungsgebiet	Anpassung Blattschnitt i.S. Untersuchungsgebiet (zzgl. geänderter Trassenführung in Bereichen mit Artnachweisen)

lfd. Nr.	Teil	Unterlage	Bezeichnung	Kapitel / Blatt	Änderungsgrund	Art der Änderung
810	L5	L 5.1.08	Detaillkarte 1:2.000	Blatt 60/114	Aktualisierung Untersuchungsgebiet	Anpassung Blattschnitt i.S. Untersuchungsgebiet (zzgl. geänderter Trassenführung in Bereichen mit Artnachweisen)
811	L5	L 5.1.08	Detaillkarte 1:2.000	Blatt 61/114	Aktualisierung Untersuchungsgebiet	Anpassung Blattschnitt i.S. Untersuchungsgebiet (zzgl. geänderter Trassenführung in Bereichen mit Artnachweisen)
812	L5	L 5.1.08	Detaillkarte 1:2.000	Blatt 63/114	Aktualisierung Untersuchungsgebiet	Anpassung Blattschnitt i.S. Untersuchungsgebiet (zzgl. geänderter Trassenführung in Bereichen mit Artnachweisen)
813	L5	L 5.1.08	Detaillkarte 1:2.000	Blatt 66/114	Aktualisierung Untersuchungsgebiet	Anpassung Blattschnitt i.S. Untersuchungsgebiet (zzgl. geänderter Trassenführung in Bereichen mit Artnachweisen)
814	L5	L 5.1.08	Detaillkarte 1:2.000	Blatt 67/114	Aktualisierung Untersuchungsgebiet	Anpassung Blattschnitt i.S. Untersuchungsgebiet (zzgl. geänderter Trassenführung in Bereichen mit Artnachweisen)
815	L5	L 5.1.08	Detaillkarte 1:2.000	Blatt 68/114	Aktualisierung Untersuchungsgebiet	Anpassung Blattschnitt i.S. Untersuchungsgebiet (zzgl. geänderter Trassenführung in Bereichen mit Artnachweisen)
816	L5	L 5.1.08	Detaillkarte 1:2.000	Blatt 69/114	Aktualisierung Untersuchungsgebiet	Anpassung Blattschnitt i.S. Untersuchungsgebiet (zzgl. geänderter Trassenführung in Bereichen mit Artnachweisen)
817	L5	L 5.1.08	Detaillkarte 1:2.000	Blatt 70/114	Aktualisierung Untersuchungsgebiet	Anpassung Blattschnitt i.S. Untersuchungsgebiet (zzgl. geänderter Trassenführung in Bereichen mit Artnachweisen)
818	L5	L 5.1.08	Detaillkarte 1:2.000	Blatt 71/114	Aktualisierung Untersuchungsgebiet	Anpassung Blattschnitt i.S. Untersuchungsgebiet (zzgl. geänderter Trassenführung in Bereichen mit Artnachweisen)
819	L5	L 5.1.08	Detaillkarte 1:2.000	Blatt 72/114	Aktualisierung Untersuchungsgebiet	Anpassung Blattschnitt i.S. Untersuchungsgebiet (zzgl. geänderter Trassenführung in Bereichen mit Artnachweisen)

lfd. Nr.	Teil	Unterlage	Bezeichnung	Kapitel / Blatt	Änderungsgrund	Art der Änderung
820	L5	L 5.1.08	Detaillkarte 1:2.000	Blatt 76/114	Aktualisierung Untersuchungsgebiet	Anpassung Blattschnitt i.S. Untersuchungsgebiet (zzgl. geänderter Trassenführung in Bereichen mit Artnachweisen)
821	L5	L 5.1.08	Detaillkarte 1:2.000	Blatt 77/114	Aktualisierung Untersuchungsgebiet	Anpassung Blattschnitt i.S. Untersuchungsgebiet (zzgl. geänderter Trassenführung in Bereichen mit Artnachweisen)
822	L5	L 5.1.08	Detaillkarte 1:2.000	Blatt 78/114	Aktualisierung Untersuchungsgebiet	Anpassung Blattschnitt i.S. Untersuchungsgebiet (zzgl. geänderter Trassenführung in Bereichen mit Artnachweisen)
823	L5	L 5.1.08	Detaillkarte 1:2.000	Blatt 79/114	Aktualisierung Untersuchungsgebiet	Anpassung Blattschnitt i.S. Untersuchungsgebiet (zzgl. geänderter Trassenführung in Bereichen mit Artnachweisen)
824	L5	L 5.1.08	Detaillkarte 1:2.000	Blatt 80/114	Aktualisierung Untersuchungsgebiet	Anpassung Blattschnitt i.S. Untersuchungsgebiet (zzgl. geänderter Trassenführung in Bereichen mit Artnachweisen)
825	L5	L 5.1.08	Detaillkarte 1:2.000	Blatt 85/114	Aktualisierung Untersuchungsgebiet	Anpassung Blattschnitt i.S. Untersuchungsgebiet (zzgl. geänderter Trassenführung in Bereichen mit Artnachweisen)
826	L5	L 5.1.08	Detaillkarte 1:2.000	Blatt 87/114	Aktualisierung Untersuchungsgebiet	Anpassung Blattschnitt i.S. Untersuchungsgebiet (zzgl. geänderter Trassenführung in Bereichen mit Artnachweisen)
827	L5	L 5.1.08	Detaillkarte 1:2.000	Blatt 95/114	Aktualisierung Untersuchungsgebiet	Anpassung Blattschnitt i.S. Untersuchungsgebiet (zzgl. geänderter Trassenführung in Bereichen mit Artnachweisen)
828	L5	L 5.1.08	Detaillkarte 1:2.000	Blatt 96/114	Aktualisierung Untersuchungsgebiet	Anpassung Blattschnitt i.S. Untersuchungsgebiet (zzgl. geänderter Trassenführung in Bereichen mit Artnachweisen)
829	L5	L 5.1.08	Detaillkarte 1:2.000	Blatt 97/114	Aktualisierung Untersuchungsgebiet	Anpassung Blattschnitt i.S. Untersuchungsgebiet (zzgl. geänderter Trassenführung in Bereichen mit Artnachweisen)

lfd. Nr.	Teil	Unterlage	Bezeichnung	Kapitel / Blatt	Änderungsgrund	Art der Änderung
830	L5	L 5.1.08	Detaillkarte 1:2.000	Blatt 98/114	Aktualisierung Untersuchungsgebiet	Anpassung Blattschnitt i.S. Untersuchungsgebiet (zzgl. geänderter Trassenführung in Bereichen mit Artnachweisen)
831	L5	L 5.1.08	Detaillkarte 1:2.000	Blatt 100/114	Aktualisierung Untersuchungsgebiet	Anpassung Blattschnitt i.S. Untersuchungsgebiet (zzgl. geänderter Trassenführung in Bereichen mit Artnachweisen)
832	L5	L 5.1.08	Detaillkarte 1:2.000	Blatt 101/114	Aktualisierung Untersuchungsgebiet	Anpassung Blattschnitt i.S. Untersuchungsgebiet (zzgl. geänderter Trassenführung in Bereichen mit Artnachweisen)
833	L5	L 5.1.08	Detaillkarte 1:2.000	Blatt 103/114	Aktualisierung Untersuchungsgebiet	Anpassung Blattschnitt i.S. Untersuchungsgebiet (zzgl. geänderter Trassenführung in Bereichen mit Artnachweisen)
834	L5	L 5.1.08	Detaillkarte 1:2.000	Blatt 104/114	Aktualisierung Untersuchungsgebiet	Anpassung Blattschnitt i.S. Untersuchungsgebiet (zzgl. geänderter Trassenführung in Bereichen mit Artnachweisen)
835	L5	L 5.1.08	Detaillkarte 1:2.000	Blatt 105/114	Aktualisierung Untersuchungsgebiet	Anpassung Blattschnitt i.S. Untersuchungsgebiet (zzgl. geänderter Trassenführung in Bereichen mit Artnachweisen)
836	L5	L 5.1.08	Detaillkarte 1:2.000	Blatt 107/114	Aktualisierung Untersuchungsgebiet	Anpassung Blattschnitt i.S. Untersuchungsgebiet (zzgl. geänderter Trassenführung in Bereichen mit Artnachweisen)
837	L5	L 5.1.09	Übersichtskarte 1:25.000	Blatt 1/4	Aktualisierung Untersuchungsgebiet	Anpassung Blattschnitt i.S. Untersuchungsgebiet (zzgl. geänderter Trassenführung in Bereichen mit Artnachweisen)
838	L5	L 5.1.09	Übersichtskarte 1:25.000	Blatt 2/4	Aktualisierung Untersuchungsgebiet	Anpassung Blattschnitt i.S. Untersuchungsgebiet (zzgl. geänderter Trassenführung in Bereichen mit Artnachweisen)
839	L5	L 5.1.09	Übersichtskarte 1:25.000	Blatt 3/4	Aktualisierung Untersuchungsgebiet	Anpassung Blattschnitt i.S. Untersuchungsgebiet (zzgl. geänderter Trassenführung in Bereichen mit Artnachweisen)

lfd. Nr.	Teil	Unterlage	Bezeichnung	Kapitel / Blatt	Änderungsgrund	Art der Änderung
840	L5	L 5.1.09	Übersichtskarte 1:25.000	Blatt 4/4	Aktualisierung Untersuchungsgebiet	Anpassung Blattschnitt i.S. Untersuchungsgebiet (zzgl. geänderter Trassenführung in Bereichen mit Artnachweisen)
841	L5	L 5.1.09	Detaillkarte 1:2.000	Blatt 3/114	Aktualisierung Untersuchungsgebiet	Anpassung Blattschnitt i.S. Untersuchungsgebiet (zzgl. geänderter Trassenführung in Bereichen mit Artnachweisen)
842	L5	L 5.1.09	Detaillkarte 1:2.000	Blatt 8/114	Aktualisierung Untersuchungsgebiet	Anpassung Blattschnitt i.S. Untersuchungsgebiet (zzgl. geänderter Trassenführung in Bereichen mit Artnachweisen)
843	L5	L 5.1.09	Detaillkarte 1:2.000	Blatt 13/114	Aktualisierung Untersuchungsgebiet	Anpassung Blattschnitt i.S. Untersuchungsgebiet (zzgl. geänderter Trassenführung in Bereichen mit Artnachweisen)
844	L5	L 5.1.09	Detaillkarte 1:2.000	Blatt 14/114	Aktualisierung Untersuchungsgebiet	Anpassung Blattschnitt i.S. Untersuchungsgebiet (zzgl. geänderter Trassenführung in Bereichen mit Artnachweisen)
845	L5	L 5.1.09	Detaillkarte 1:2.000	Blatt 16/114	Aktualisierung Untersuchungsgebiet	Anpassung Blattschnitt i.S. Untersuchungsgebiet (zzgl. geänderter Trassenführung in Bereichen mit Artnachweisen)
846	L5	L 5.1.09	Detaillkarte 1:2.000	Blatt 28/114	Aktualisierung Untersuchungsgebiet	Anpassung Blattschnitt i.S. Untersuchungsgebiet (zzgl. geänderter Trassenführung in Bereichen mit Artnachweisen)
847	L5	L 5.1.09	Detaillkarte 1:2.000	Blatt 39/114	Aktualisierung Untersuchungsgebiet	Anpassung Blattschnitt i.S. Untersuchungsgebiet (zzgl. geänderter Trassenführung in Bereichen mit Artnachweisen)
848	L5	L 5.1.09	Detaillkarte 1:2.000	Blatt 45/114	Aktualisierung Untersuchungsgebiet	Anpassung Blattschnitt i.S. Untersuchungsgebiet (zzgl. geänderter Trassenführung in Bereichen mit Artnachweisen)
849	L5	L 5.1.09	Detaillkarte 1:2.000	Blatt 47/114	Aktualisierung Untersuchungsgebiet	Anpassung Blattschnitt i.S. Untersuchungsgebiet (zzgl. geänderter Trassenführung in Bereichen mit Artnachweisen)

lfd. Nr.	Teil	Unterlage	Bezeichnung	Kapitel / Blatt	Änderungsgrund	Art der Änderung
850	L5	L 5.1.09	Detaillkarte 1:2.000	Blatt 49/114	Aktualisierung Untersuchungsgebiet	Anpassung Blattschnitt i.S. Untersuchungsgebiet (zzgl. geänderter Trassenführung in Bereichen mit Artnachweisen)
851	L5	L 5.1.09	Detaillkarte 1:2.000	Blatt 51/114	Aktualisierung Untersuchungsgebiet	Anpassung Blattschnitt i.S. Untersuchungsgebiet (zzgl. geänderter Trassenführung in Bereichen mit Artnachweisen)
852	L5	L 5.1.09	Detaillkarte 1:2.000	Blatt 58/114	Aktualisierung Untersuchungsgebiet	Anpassung Blattschnitt i.S. Untersuchungsgebiet (zzgl. geänderter Trassenführung in Bereichen mit Artnachweisen)
853	L5	L 5.1.09	Detaillkarte 1:2.000	Blatt 59/114	Aktualisierung Untersuchungsgebiet	Anpassung Blattschnitt i.S. Untersuchungsgebiet (zzgl. geänderter Trassenführung in Bereichen mit Artnachweisen)
854	L5	L 5.1.09	Detaillkarte 1:2.000	Blatt 62/114	Aktualisierung Untersuchungsgebiet	Anpassung Blattschnitt i.S. Untersuchungsgebiet (zzgl. geänderter Trassenführung in Bereichen mit Artnachweisen)
855	L5	L 5.1.09	Detaillkarte 1:2.000	Blatt 65/114	Aktualisierung Untersuchungsgebiet	Anpassung Blattschnitt i.S. Untersuchungsgebiet (zzgl. geänderter Trassenführung in Bereichen mit Artnachweisen)
856	L5	L 5.1.09	Detaillkarte 1:2.000	Blatt 67/114	Aktualisierung Untersuchungsgebiet	Anpassung Blattschnitt i.S. Untersuchungsgebiet (zzgl. geänderter Trassenführung in Bereichen mit Artnachweisen)
857	L5	L 5.1.09	Detaillkarte 1:2.000	Blatt 70/114	Aktualisierung Untersuchungsgebiet	Anpassung Blattschnitt i.S. Untersuchungsgebiet (zzgl. geänderter Trassenführung in Bereichen mit Artnachweisen)
858	L5	L 5.1.09	Detaillkarte 1:2.000	Blatt 71/114	Aktualisierung Untersuchungsgebiet	Anpassung Blattschnitt i.S. Untersuchungsgebiet (zzgl. geänderter Trassenführung in Bereichen mit Artnachweisen)
859	L5	L 5.1.09	Detaillkarte 1:2.000	Blatt 72/114	Aktualisierung Untersuchungsgebiet	Anpassung Blattschnitt i.S. Untersuchungsgebiet (zzgl. geänderter Trassenführung in Bereichen mit Artnachweisen)

lfd. Nr.	Teil	Unterlage	Bezeichnung	Kapitel / Blatt	Änderungsgrund	Art der Änderung
860	L5	L 5.1.09	Detaillkarte 1:2.000	Blatt 73/114	Aktualisierung Untersuchungsgebiet	Anpassung Blattschnitt i.S. Untersuchungsgebiet (zzgl. geänderter Trassenführung in Bereichen mit Artnachweisen)
861	L5	L 5.1.09	Detaillkarte 1:2.000	Blatt 76/114	Aktualisierung Untersuchungsgebiet	Anpassung Blattschnitt i.S. Untersuchungsgebiet (zzgl. geänderter Trassenführung in Bereichen mit Artnachweisen)
862	L5	L 5.1.09	Detaillkarte 1:2.000	Blatt 85/114	Aktualisierung Untersuchungsgebiet	Anpassung Blattschnitt i.S. Untersuchungsgebiet (zzgl. geänderter Trassenführung in Bereichen mit Artnachweisen)
863	L5	L 5.1.09	Detaillkarte 1:2.000	Blatt 87/114	Aktualisierung Untersuchungsgebiet	Anpassung Blattschnitt i.S. Untersuchungsgebiet (zzgl. geänderter Trassenführung in Bereichen mit Artnachweisen)
864	L5	L 5.1.09	Detaillkarte 1:2.000	Blatt 88/114	Aktualisierung Untersuchungsgebiet	Anpassung Blattschnitt i.S. Untersuchungsgebiet (zzgl. geänderter Trassenführung in Bereichen mit Artnachweisen)
865	L5	L 5.1.09	Detaillkarte 1:2.000	Blatt 91/114	Aktualisierung Untersuchungsgebiet	Anpassung Blattschnitt i.S. Untersuchungsgebiet (zzgl. geänderter Trassenführung in Bereichen mit Artnachweisen)
866	L5	L 5.1.09	Detaillkarte 1:2.000	Blatt 93/114	Aktualisierung Untersuchungsgebiet	Anpassung Blattschnitt i.S. Untersuchungsgebiet (zzgl. geänderter Trassenführung in Bereichen mit Artnachweisen)
867	L5	L 5.1.09	Detaillkarte 1:2.000	Blatt 95/114	Aktualisierung Untersuchungsgebiet	Anpassung Blattschnitt i.S. Untersuchungsgebiet (zzgl. geänderter Trassenführung in Bereichen mit Artnachweisen)
868	L5	L 5.1.09	Detaillkarte 1:2.000	Blatt 105/114	Aktualisierung Untersuchungsgebiet	Anpassung Blattschnitt i.S. Untersuchungsgebiet (zzgl. geänderter Trassenführung in Bereichen mit Artnachweisen)
869	L5	L 5.1.09	Detaillkarte 1:2.000	Blatt 107/114	Aktualisierung Untersuchungsgebiet	Anpassung Blattschnitt i.S. Untersuchungsgebiet (zzgl. geänderter Trassenführung in Bereichen mit Artnachweisen)

lfd. Nr.	Teil	Unterlage	Bezeichnung	Kapitel / Blatt	Änderungsgrund	Art der Änderung
870	L5	L 5.1.09	Detaillkarte 1:2.000	Blatt 108/114	Aktualisierung Untersuchungsgebiet	Anpassung Blattschnitt i.S. Untersuchungsgebiet (zzgl. geänderter Trassenführung in Bereichen mit Artnachweisen)
871	L5	L 5.1.09	Detaillkarte 1:2.000	Blatt 110/114	Aktualisierung Untersuchungsgebiet	Anpassung Blattschnitt i.S. Untersuchungsgebiet (zzgl. geänderter Trassenführung in Bereichen mit Artnachweisen)
872	L5	L 5.1.09	Detaillkarte 1:2.000	Blatt 111/114	Aktualisierung Untersuchungsgebiet	Anpassung Blattschnitt i.S. Untersuchungsgebiet (zzgl. geänderter Trassenführung in Bereichen mit Artnachweisen)
873	L5	L 5.1.10	Übersichtskarte 1:25.000	Blatt 1/4	Aktualisierung Untersuchungsgebiet	Anpassung Blattschnitt i.S. Untersuchungsgebiet (zzgl. geänderter Trassenführung in Bereichen mit Artnachweisen)
874	L5	L 5.1.10	Übersichtskarte 1:25.000	Blatt 2/4	Aktualisierung Untersuchungsgebiet	Anpassung Blattschnitt i.S. Untersuchungsgebiet (zzgl. geänderter Trassenführung in Bereichen mit Artnachweisen)
875	L5	L 5.1.10	Übersichtskarte 1:25.000	Blatt 3/4	Aktualisierung Untersuchungsgebiet	Anpassung Blattschnitt i.S. Untersuchungsgebiet (zzgl. geänderter Trassenführung in Bereichen mit Artnachweisen)
876	L5	L 5.1.10	Übersichtskarte 1:25.000	Blatt 4/4	Aktualisierung Untersuchungsgebiet	Anpassung Blattschnitt i.S. Untersuchungsgebiet (zzgl. geänderter Trassenführung in Bereichen mit Artnachweisen)
877	L5	L 5.1.10	Detaillkarte 1:2.000	Blatt 14/114	Aktualisierung Untersuchungsgebiet	Anpassung Blattschnitt i.S. Untersuchungsgebiet (zzgl. geänderter Trassenführung in Bereichen mit Artnachweisen)
878	L5	L 5.1.10	Detaillkarte 1:2.000	Blatt 38/114	Aktualisierung Untersuchungsgebiet	Anpassung Blattschnitt i.S. Untersuchungsgebiet (zzgl. geänderter Trassenführung in Bereichen mit Artnachweisen)
879	L5	L 5.1.10	Detaillkarte 1:2.000	Blatt 57/114	Aktualisierung Untersuchungsgebiet	Anpassung Blattschnitt i.S. Untersuchungsgebiet (zzgl. geänderter Trassenführung in Bereichen mit Artnachweisen)

lfd. Nr.	Teil	Unterlage	Bezeichnung	Kapitel / Blatt	Änderungsgrund	Art der Änderung
880	L5	L 5.1.10	Detaillkarte 1:2.000	Blatt 67/114	Aktualisierung Untersuchungsgebiet	Anpassung Blattschnitt i.S. Untersuchungsgebiet (zzgl. geänderter Trassenführung in Bereichen mit Artnachweisen)
881	L5	L 5.1.10	Detaillkarte 1:2.000	Blatt 68/114	Aktualisierung Untersuchungsgebiet	Anpassung Blattschnitt i.S. Untersuchungsgebiet (zzgl. geänderter Trassenführung in Bereichen mit Artnachweisen)
882	L5	L 5.1.11	Übersichtskarte 1:25.000	Blatt 1/4	Aktualisierung Untersuchungsgebiet	Anpassung Blattschnitt i.S. Untersuchungsgebiet (zzgl. geänderter Trassenführung in Bereichen mit Artnachweisen)
883	L5	L 5.1.11	Übersichtskarte 1:25.000	Blatt 2/4	Aktualisierung Untersuchungsgebiet	Anpassung Blattschnitt i.S. Untersuchungsgebiet (zzgl. geänderter Trassenführung in Bereichen mit Artnachweisen)
884	L5	L 5.1.11	Übersichtskarte 1:25.000	Blatt 3/4	Aktualisierung Untersuchungsgebiet	Anpassung Blattschnitt i.S. Untersuchungsgebiet (zzgl. geänderter Trassenführung in Bereichen mit Artnachweisen)
885	L5	L 5.1.11	Übersichtskarte 1:25.000	Blatt 4/4	Aktualisierung Untersuchungsgebiet	Anpassung Blattschnitt i.S. Untersuchungsgebiet (zzgl. geänderter Trassenführung in Bereichen mit Artnachweisen)
886	L5	L 5.1.12	Übersichtskarte 1:25.000	Blatt 1/4	Aktualisierung Untersuchungsgebiet	Anpassung Blattschnitt i.S. Untersuchungsgebiet (zzgl. geänderter Trassenführung in Bereichen mit Artnachweisen)
887	L5	L 5.1.12	Übersichtskarte 1:25.000	Blatt 2/4	Aktualisierung Untersuchungsgebiet	Anpassung Blattschnitt i.S. Untersuchungsgebiet (zzgl. geänderter Trassenführung in Bereichen mit Artnachweisen)
888	L5	L 5.1.12	Übersichtskarte 1:25.000	Blatt 3/4	Aktualisierung Untersuchungsgebiet	Anpassung Blattschnitt i.S. Untersuchungsgebiet (zzgl. geänderter Trassenführung in Bereichen mit Artnachweisen)
889	L5	L 5.1.12	Übersichtskarte 1:25.000	Blatt 4/4	Aktualisierung Untersuchungsgebiet	Anpassung Blattschnitt i.S. Untersuchungsgebiet (zzgl. geänderter Trassenführung in Bereichen mit Artnachweisen)

lfd. Nr.	Teil	Unterlage	Bezeichnung	Kapitel / Blatt	Änderungsgrund	Art der Änderung
891	L5	L 5.1.12	Detaillkarte 1:2.000	Blatt 1/114	Aktualisierung Untersuchungsgebiet	Anpassung Blattschnitt i.S. Untersuchungsgebiet (zzgl. geänderter Trassenführung in Bereichen mit Artnachweisen)
892	L5	L 5.1.12	Detaillkarte 1:2.000	Blatt 3/114	Aktualisierung Untersuchungsgebiet	Anpassung Blattschnitt i.S. Untersuchungsgebiet (zzgl. geänderter Trassenführung in Bereichen mit Artnachweisen)
893	L5	L 5.1.12	Detaillkarte 1:2.000	Blatt 4/114	Aktualisierung Untersuchungsgebiet	Anpassung Blattschnitt i.S. Untersuchungsgebiet (zzgl. geänderter Trassenführung in Bereichen mit Artnachweisen)
894	L5	L 5.1.12	Detaillkarte 1:2.000	Blatt 6/114	Aktualisierung Untersuchungsgebiet	Anpassung Blattschnitt i.S. Untersuchungsgebiet (zzgl. geänderter Trassenführung in Bereichen mit Artnachweisen)
895	L5	L 5.1.12	Detaillkarte 1:2.000	Blatt 8/114	Aktualisierung Untersuchungsgebiet	Anpassung Blattschnitt i.S. Untersuchungsgebiet (zzgl. geänderter Trassenführung in Bereichen mit Artnachweisen)
896	L5	L 5.1.12	Detaillkarte 1:2.000	Blatt 9/114	Aktualisierung Untersuchungsgebiet	Anpassung Blattschnitt i.S. Untersuchungsgebiet (zzgl. geänderter Trassenführung in Bereichen mit Artnachweisen)
897	L5	L 5.1.12	Detaillkarte 1:2.000	Blatt 11/114	Aktualisierung Untersuchungsgebiet	Anpassung Blattschnitt i.S. Untersuchungsgebiet (zzgl. geänderter Trassenführung in Bereichen mit Artnachweisen)
898	L5	L 5.1.12	Detaillkarte 1:2.000	Blatt 12/114	Aktualisierung Untersuchungsgebiet	Anpassung Blattschnitt i.S. Untersuchungsgebiet (zzgl. geänderter Trassenführung in Bereichen mit Artnachweisen)
899	L5	L 5.1.12	Detaillkarte 1:2.000	Blatt 13/114	Aktualisierung Untersuchungsgebiet	Anpassung Blattschnitt i.S. Untersuchungsgebiet (zzgl. geänderter Trassenführung in Bereichen mit Artnachweisen)
900	L5	L 5.1.12	Detaillkarte 1:2.000	Blatt 14/114	Aktualisierung Untersuchungsgebiet	Anpassung Blattschnitt i.S. Untersuchungsgebiet (zzgl. geänderter Trassenführung in Bereichen mit Artnachweisen)

lfd. Nr.	Teil	Unterlage	Bezeichnung	Kapitel / Blatt	Änderungsgrund	Art der Änderung
901	L5	L 5.1.12	Detaillkarte 1:2.000	Blatt 15/114	Aktualisierung Untersuchungsgebiet	Anpassung Blattschnitt i.S. Untersuchungsgebiet (zzgl. geänderter Trassenführung in Bereichen mit Artnachweisen)
902	L5	L 5.1.12	Detaillkarte 1:2.000	Blatt 16/114	Aktualisierung Untersuchungsgebiet	Anpassung Blattschnitt i.S. Untersuchungsgebiet (zzgl. geänderter Trassenführung in Bereichen mit Artnachweisen)
903	L5	L 5.1.12	Detaillkarte 1:2.000	Blatt 18/114	Aktualisierung Untersuchungsgebiet	Anpassung Blattschnitt i.S. Untersuchungsgebiet (zzgl. geänderter Trassenführung in Bereichen mit Artnachweisen)
904	L5	L 5.1.12	Detaillkarte 1:2.000	Blatt 22/114	Aktualisierung Untersuchungsgebiet	Anpassung Blattschnitt i.S. Untersuchungsgebiet (zzgl. geänderter Trassenführung in Bereichen mit Artnachweisen)
905	L5	L 5.1.12	Detaillkarte 1:2.000	Blatt 23/114	Aktualisierung Untersuchungsgebiet	Anpassung Blattschnitt i.S. Untersuchungsgebiet (zzgl. geänderter Trassenführung in Bereichen mit Artnachweisen)
906	L5	L 5.1.12	Detaillkarte 1:2.000	Blatt 24/114	Aktualisierung Untersuchungsgebiet	Anpassung Blattschnitt i.S. Untersuchungsgebiet (zzgl. geänderter Trassenführung in Bereichen mit Artnachweisen)
907	L5	L 5.1.12	Detaillkarte 1:2.000	Blatt 26/114	Aktualisierung Untersuchungsgebiet	Anpassung Blattschnitt i.S. Untersuchungsgebiet (zzgl. geänderter Trassenführung in Bereichen mit Artnachweisen)
908	L5	L 5.1.12	Detaillkarte 1:2.000	Blatt 29/114	Aktualisierung Untersuchungsgebiet	Anpassung Blattschnitt i.S. Untersuchungsgebiet (zzgl. geänderter Trassenführung in Bereichen mit Artnachweisen)
909	L5	L 5.1.12	Detaillkarte 1:2.000	Blatt 30/114	Aktualisierung Untersuchungsgebiet	Anpassung Blattschnitt i.S. Untersuchungsgebiet (zzgl. geänderter Trassenführung in Bereichen mit Artnachweisen)
910	L5	L 5.1.12	Detaillkarte 1:2.000	Blatt 31/114	Aktualisierung Untersuchungsgebiet	Anpassung Blattschnitt i.S. Untersuchungsgebiet (zzgl. geänderter Trassenführung in Bereichen mit Artnachweisen)

lfd. Nr.	Teil	Unterlage	Bezeichnung	Kapitel / Blatt	Änderungsgrund	Art der Änderung
911	L5	L 5.1.12	Detaillkarte 1:2.000	Blatt 34/114	Aktualisierung Untersuchungsgebiet	Anpassung Blattschnitt i.S. Untersuchungsgebiet (zzgl. geänderter Trassenführung in Bereichen mit Artnachweisen)
912	L5	L 5.1.12	Detaillkarte 1:2.000	Blatt 36/114	Aktualisierung Untersuchungsgebiet	Anpassung Blattschnitt i.S. Untersuchungsgebiet (zzgl. geänderter Trassenführung in Bereichen mit Artnachweisen)
913	L5	L 5.1.12	Detaillkarte 1:2.000	Blatt 39/114	Aktualisierung Untersuchungsgebiet	Anpassung Blattschnitt i.S. Untersuchungsgebiet (zzgl. geänderter Trassenführung in Bereichen mit Artnachweisen)
914	L5	L 5.1.12	Detaillkarte 1:2.000	Blatt 41/114	Aktualisierung Untersuchungsgebiet	Anpassung Blattschnitt i.S. Untersuchungsgebiet (zzgl. geänderter Trassenführung in Bereichen mit Artnachweisen)
915	L5	L 5.1.12	Detaillkarte 1:2.000	Blatt 42/114	Aktualisierung Untersuchungsgebiet	Anpassung Blattschnitt i.S. Untersuchungsgebiet (zzgl. geänderter Trassenführung in Bereichen mit Artnachweisen)
916	L5	L 5.1.12	Detaillkarte 1:2.000	Blatt 44/114	Aktualisierung Untersuchungsgebiet	Anpassung Blattschnitt i.S. Untersuchungsgebiet (zzgl. geänderter Trassenführung in Bereichen mit Artnachweisen)
917	L5	L 5.1.12	Detaillkarte 1:2.000	Blatt 45/114	Aktualisierung Untersuchungsgebiet	Anpassung Blattschnitt i.S. Untersuchungsgebiet (zzgl. geänderter Trassenführung in Bereichen mit Artnachweisen)
918	L5	L 5.1.12	Detaillkarte 1:2.000	Blatt 47/114	Aktualisierung Untersuchungsgebiet	Anpassung Blattschnitt i.S. Untersuchungsgebiet (zzgl. geänderter Trassenführung in Bereichen mit Artnachweisen)
919	L5	L 5.1.12	Detaillkarte 1:2.000	Blatt 49/114	Aktualisierung Untersuchungsgebiet	Anpassung Blattschnitt i.S. Untersuchungsgebiet (zzgl. geänderter Trassenführung in Bereichen mit Artnachweisen)
920	L5	L 5.1.12	Detaillkarte 1:2.000	Blatt 50/114	Aktualisierung Untersuchungsgebiet	Anpassung Blattschnitt i.S. Untersuchungsgebiet (zzgl. geänderter Trassenführung in Bereichen mit Artnachweisen)

lfd. Nr.	Teil	Unterlage	Bezeichnung	Kapitel / Blatt	Änderungsgrund	Art der Änderung
921	L5	L 5.1.12	Detaillkarte 1:2.000	Blatt 51/114	Aktualisierung Untersuchungsgebiet	Anpassung Blattschnitt i.S. Untersuchungsgebiet (zzgl. geänderter Trassenführung in Bereichen mit Artnachweisen)
922	L5	L 5.1.12	Detaillkarte 1:2.000	Blatt 58/114	Aktualisierung Untersuchungsgebiet	Anpassung Blattschnitt i.S. Untersuchungsgebiet (zzgl. geänderter Trassenführung in Bereichen mit Artnachweisen)
923	L5	L 5.1.12	Detaillkarte 1:2.000	Blatt 59/114	Aktualisierung Untersuchungsgebiet	Anpassung Blattschnitt i.S. Untersuchungsgebiet (zzgl. geänderter Trassenführung in Bereichen mit Artnachweisen)
924	L5	L 5.1.12	Detaillkarte 1:2.000	Blatt 60/114	Aktualisierung Untersuchungsgebiet	Anpassung Blattschnitt i.S. Untersuchungsgebiet (zzgl. geänderter Trassenführung in Bereichen mit Artnachweisen)
925	L5	L 5.1.12	Detaillkarte 1:2.000	Blatt 61/114	Aktualisierung Untersuchungsgebiet	Anpassung Blattschnitt i.S. Untersuchungsgebiet (zzgl. geänderter Trassenführung in Bereichen mit Artnachweisen)
926	L5	L 5.1.12	Detaillkarte 1:2.000	Blatt 62/114	Aktualisierung Untersuchungsgebiet	Anpassung Blattschnitt i.S. Untersuchungsgebiet (zzgl. geänderter Trassenführung in Bereichen mit Artnachweisen)
927	L5	L 5.1.12	Detaillkarte 1:2.000	Blatt 63/114	Aktualisierung Untersuchungsgebiet	Anpassung Blattschnitt i.S. Untersuchungsgebiet (zzgl. geänderter Trassenführung in Bereichen mit Artnachweisen)
928	L5	L 5.1.12	Detaillkarte 1:2.000	Blatt 65/114	Aktualisierung Untersuchungsgebiet	Anpassung Blattschnitt i.S. Untersuchungsgebiet (zzgl. geänderter Trassenführung in Bereichen mit Artnachweisen)
929	L5	L 5.1.12	Detaillkarte 1:2.000	Blatt 66/114	Aktualisierung Untersuchungsgebiet	Anpassung Blattschnitt i.S. Untersuchungsgebiet (zzgl. geänderter Trassenführung in Bereichen mit Artnachweisen)
930	L5	L 5.1.12	Detaillkarte 1:2.000	Blatt 67/114	Aktualisierung Untersuchungsgebiet	Anpassung Blattschnitt i.S. Untersuchungsgebiet (zzgl. geänderter Trassenführung in Bereichen mit Artnachweisen)

lfd. Nr.	Teil	Unterlage	Bezeichnung	Kapitel / Blatt	Änderungsgrund	Art der Änderung
931	L5	L 5.1.12	Detaillkarte 1:2.000	Blatt 69/114	Aktualisierung Untersuchungsgebiet	Anpassung Blattschnitt i.S. Untersuchungsgebiet (zzgl. geänderter Trassenführung in Bereichen mit Artnachweisen)
932	L5	L 5.1.12	Detaillkarte 1:2.000	Blatt 70/114	Aktualisierung Untersuchungsgebiet	Anpassung Blattschnitt i.S. Untersuchungsgebiet (zzgl. geänderter Trassenführung in Bereichen mit Artnachweisen)
933	L5	L 5.1.12	Detaillkarte 1:2.000	Blatt 72/114	Aktualisierung Untersuchungsgebiet	Anpassung Blattschnitt i.S. Untersuchungsgebiet (zzgl. geänderter Trassenführung in Bereichen mit Artnachweisen)
934	L5	L 5.1.12	Detaillkarte 1:2.000	Blatt 76/114	Aktualisierung Untersuchungsgebiet	Anpassung Blattschnitt i.S. Untersuchungsgebiet (zzgl. geänderter Trassenführung in Bereichen mit Artnachweisen)
935	L5	L 5.1.12	Detaillkarte 1:2.000	Blatt 77/114	Aktualisierung Untersuchungsgebiet	Anpassung Blattschnitt i.S. Untersuchungsgebiet (zzgl. geänderter Trassenführung in Bereichen mit Artnachweisen)
936	L5	L 5.1.12	Detaillkarte 1:2.000	Blatt 79/114	Aktualisierung Untersuchungsgebiet	Anpassung Blattschnitt i.S. Untersuchungsgebiet (zzgl. geänderter Trassenführung in Bereichen mit Artnachweisen)
937	L5	L 5.1.12	Detaillkarte 1:2.000	Blatt 81/114	Aktualisierung Untersuchungsgebiet	Anpassung Blattschnitt i.S. Untersuchungsgebiet (zzgl. geänderter Trassenführung in Bereichen mit Artnachweisen)
938	L5	L 5.1.12	Detaillkarte 1:2.000	Blatt 84/114	Aktualisierung Untersuchungsgebiet	Anpassung Blattschnitt i.S. Untersuchungsgebiet (zzgl. geänderter Trassenführung in Bereichen mit Artnachweisen)
939	L5	L 5.1.12	Detaillkarte 1:2.000	Blatt 85/114	Aktualisierung Untersuchungsgebiet	Anpassung Blattschnitt i.S. Untersuchungsgebiet (zzgl. geänderter Trassenführung in Bereichen mit Artnachweisen)
940	L5	L 5.1.12	Detaillkarte 1:2.000	Blatt 87/114	Aktualisierung Untersuchungsgebiet	Anpassung Blattschnitt i.S. Untersuchungsgebiet (zzgl. geänderter Trassenführung in Bereichen mit Artnachweisen)

lfd. Nr.	Teil	Unterlage	Bezeichnung	Kapitel / Blatt	Änderungsgrund	Art der Änderung
941	L5	L 5.1.12	Detaillkarte 1:2.000	Blatt 88/114	Aktualisierung Untersuchungsgebiet	Anpassung Blattschnitt i.S. Untersuchungsgebiet (zzgl. geänderter Trassenführung in Bereichen mit Artnachweisen)
942	L5	L 5.1.12	Detaillkarte 1:2.000	Blatt 90/114	Aktualisierung Untersuchungsgebiet	Anpassung Blattschnitt i.S. Untersuchungsgebiet (zzgl. geänderter Trassenführung in Bereichen mit Artnachweisen)
943	L5	L 5.1.12	Detaillkarte 1:2.000	Blatt 91/114	Aktualisierung Untersuchungsgebiet	Anpassung Blattschnitt i.S. Untersuchungsgebiet (zzgl. geänderter Trassenführung in Bereichen mit Artnachweisen)
944	L5	L 5.1.12	Detaillkarte 1:2.000	Blatt 93/114	Aktualisierung Untersuchungsgebiet	Anpassung Blattschnitt i.S. Untersuchungsgebiet (zzgl. geänderter Trassenführung in Bereichen mit Artnachweisen)
945	L5	L 5.1.12	Detaillkarte 1:2.000	Blatt 96/114	Aktualisierung Untersuchungsgebiet	Anpassung Blattschnitt i.S. Untersuchungsgebiet (zzgl. geänderter Trassenführung in Bereichen mit Artnachweisen)
946	L5	L 5.1.12	Detaillkarte 1:2.000	Blatt 99/114	Aktualisierung Untersuchungsgebiet	Anpassung Blattschnitt i.S. Untersuchungsgebiet (zzgl. geänderter Trassenführung in Bereichen mit Artnachweisen)
947	L5	L 5.1.12	Detaillkarte 1:2.000	Blatt 100/114	Aktualisierung Untersuchungsgebiet	Anpassung Blattschnitt i.S. Untersuchungsgebiet (zzgl. geänderter Trassenführung in Bereichen mit Artnachweisen)
948	L5	L 5.1.12	Detaillkarte 1:2.000	Blatt 102/114	Aktualisierung Untersuchungsgebiet	Anpassung Blattschnitt i.S. Untersuchungsgebiet (zzgl. geänderter Trassenführung in Bereichen mit Artnachweisen)
949	L5	L 5.1.12	Detaillkarte 1:2.000	Blatt 103/114	Aktualisierung Untersuchungsgebiet	Anpassung Blattschnitt i.S. Untersuchungsgebiet (zzgl. geänderter Trassenführung in Bereichen mit Artnachweisen)
950	L5	L 5.1.12	Detaillkarte 1:2.000	Blatt 104/114	Aktualisierung Untersuchungsgebiet	Anpassung Blattschnitt i.S. Untersuchungsgebiet (zzgl. geänderter Trassenführung in Bereichen mit Artnachweisen)

lfd. Nr.	Teil	Unterlage	Bezeichnung	Kapitel / Blatt	Änderungsgrund	Art der Änderung
951	L5	L 5.1.12	Detaillkarte 1:2.000	Blatt 105/114	Aktualisierung Untersuchungsgebiet	Anpassung Blattschnitt i.S. Untersuchungsgebiet (zzgl. geänderter Trassenführung in Bereichen mit Artnachweisen)
952	L5	L 5.1.12	Detaillkarte 1:2.000	Blatt 107/114	Aktualisierung Untersuchungsgebiet	Anpassung Blattschnitt i.S. Untersuchungsgebiet (zzgl. geänderter Trassenführung in Bereichen mit Artnachweisen)
953	L5	L 5.1.12	Detaillkarte 1:2.000	Blatt 108/114	Aktualisierung Untersuchungsgebiet	Anpassung Blattschnitt i.S. Untersuchungsgebiet (zzgl. geänderter Trassenführung in Bereichen mit Artnachweisen)
954	L5	L 5.1.12	Detaillkarte 1:2.000	Blatt 110/114	Aktualisierung Untersuchungsgebiet	Anpassung Blattschnitt i.S. Untersuchungsgebiet (zzgl. geänderter Trassenführung in Bereichen mit Artnachweisen)
955	L5	L 5.1.12	Detaillkarte 1:2.000	Blatt 111/114	Aktualisierung Untersuchungsgebiet	Anpassung Blattschnitt i.S. Untersuchungsgebiet (zzgl. geänderter Trassenführung in Bereichen mit Artnachweisen)
956	L5	L 5.1.12	Detaillkarte 1:2.000	Blatt 114/114	Aktualisierung Untersuchungsgebiet	Anpassung Blattschnitt i.S. Untersuchungsgebiet (zzgl. geänderter Trassenführung in Bereichen mit Artnachweisen)
957	L5	L 5.1.13	Übersichtskarte 1:25.000	Blatt 1/4	Aktualisierung Untersuchungsgebiet	Anpassung Blattschnitt i.S. Untersuchungsgebiet (zzgl. geänderter Trassenführung in Bereichen mit Artnachweisen)
958	L5	L 5.1.13	Übersichtskarte 1:25.000	Blatt 2/4	Aktualisierung Untersuchungsgebiet	Anpassung Blattschnitt i.S. Untersuchungsgebiet (zzgl. geänderter Trassenführung in Bereichen mit Artnachweisen)
959	L5	L 5.1.13	Übersichtskarte 1:25.000	Blatt 3/4	Aktualisierung Untersuchungsgebiet	Anpassung Blattschnitt i.S. Untersuchungsgebiet (zzgl. geänderter Trassenführung in Bereichen mit Artnachweisen)
960	L5	L 5.1.13	Übersichtskarte 1:25.000	Blatt 4/4	Aktualisierung Untersuchungsgebiet	Anpassung Blattschnitt i.S. Untersuchungsgebiet (zzgl. geänderter Trassenführung in Bereichen mit Artnachweisen)

lfd. Nr.	Teil	Unterlage	Bezeichnung	Kapitel / Blatt	Änderungsgrund	Art der Änderung
961	L5	L 5.1.13	Detaillkarte 1:2.000	Blatt 38/114	Aktualisierung Untersuchungsgebiet	Anpassung Blattschnitt i.S. Untersuchungsgebiet (zzgl. geänderter Trassenführung in Bereichen mit Artnachweisen)
962	L5	L 5.1.13	Detaillkarte 1:2.000	Blatt 59/114	Aktualisierung Untersuchungsgebiet	Anpassung Blattschnitt i.S. Untersuchungsgebiet (zzgl. geänderter Trassenführung in Bereichen mit Artnachweisen)
963	L5	L 5.1.13	Detaillkarte 1:2.000	Blatt 67/114	Aktualisierung Untersuchungsgebiet	Anpassung Blattschnitt i.S. Untersuchungsgebiet (zzgl. geänderter Trassenführung in Bereichen mit Artnachweisen)
964	L5	L 5.1.14	Übersichtskarte 1:25.000	Blatt 1/4	Aktualisierung Untersuchungsgebiet	Anpassung Blattschnitt i.S. Untersuchungsgebiet (zzgl. geänderter Trassenführung in Bereichen mit Artnachweisen)
965	L5	L 5.1.14	Übersichtskarte 1:25.000	Blatt 2/4	Aktualisierung Untersuchungsgebiet	Anpassung Blattschnitt i.S. Untersuchungsgebiet (zzgl. geänderter Trassenführung in Bereichen mit Artnachweisen)
966	L5	L 5.1.14	Übersichtskarte 1:25.000	Blatt 3/4	Aktualisierung Untersuchungsgebiet	Anpassung Blattschnitt i.S. Untersuchungsgebiet (zzgl. geänderter Trassenführung in Bereichen mit Artnachweisen)
967	L5	L 5.1.14	Übersichtskarte 1:25.000	Blatt 4/4	Aktualisierung Untersuchungsgebiet	Anpassung Blattschnitt i.S. Untersuchungsgebiet (zzgl. geänderter Trassenführung in Bereichen mit Artnachweisen)
968	L5	L 5.1.14	Detaillkarte 1:2.000	Blatt 9/114	Aktualisierung Untersuchungsgebiet	Anpassung Blattschnitt i.S. Untersuchungsgebiet (zzgl. geänderter Trassenführung in Bereichen mit Artnachweisen)
969	L5	L 5.1.14	Detaillkarte 1:2.000	Blatt 51/114	Aktualisierung Untersuchungsgebiet	Anpassung Blattschnitt i.S. Untersuchungsgebiet (zzgl. geänderter Trassenführung in Bereichen mit Artnachweisen)
970	L5	L 5.1.15	Übersichtskarte 1:25.000	Blatt 1/4	Aktualisierung Untersuchungsgebiet	Anpassung Blattschnitt i.S. Untersuchungsgebiet (zzgl. geänderter Trassenführung in Bereichen mit Artnachweisen)

lfd. Nr.	Teil	Unterlage	Bezeichnung	Kapitel / Blatt	Änderungsgrund	Art der Änderung
971	L5	L 5.1.15	Übersichtskarte 1:25.000	Blatt 2/4	Aktualisierung Untersuchungsgebiet	Anpassung Blattschnitt i.S. Untersuchungsgebiet (zzgl. geänderter Trassenführung in Bereichen mit Artnachweisen)
972	L5	L 5.1.15	Übersichtskarte 1:25.000	Blatt 3/4	Aktualisierung Untersuchungsgebiet	Anpassung Blattschnitt i.S. Untersuchungsgebiet (zzgl. geänderter Trassenführung in Bereichen mit Artnachweisen)
973	L5	L 5.1.15	Übersichtskarte 1:25.000	Blatt 4/4	Aktualisierung Untersuchungsgebiet	Anpassung Blattschnitt i.S. Untersuchungsgebiet (zzgl. geänderter Trassenführung in Bereichen mit Artnachweisen)
974	L5	L 5.1.15	Detaillkarte 1:2.000	Blatt 8/114	Aktualisierung Untersuchungsgebiet	Anpassung Blattschnitt i.S. Untersuchungsgebiet (zzgl. geänderter Trassenführung in Bereichen mit Artnachweisen)
975	L5	L 5.1.15	Detaillkarte 1:2.000	Blatt 59/114	Aktualisierung Untersuchungsgebiet	Anpassung Blattschnitt i.S. Untersuchungsgebiet (zzgl. geänderter Trassenführung in Bereichen mit Artnachweisen)
976	L5	L 5.1.16	Übersichtskarte 1:25.000	Blatt 1/4	Aktualisierung Untersuchungsgebiet	Anpassung Blattschnitt i.S. Untersuchungsgebiet (zzgl. geänderter Trassenführung in Bereichen mit Artnachweisen)
977	L5	L 5.1.16	Übersichtskarte 1:25.000	Blatt 2/4	Aktualisierung Untersuchungsgebiet	Anpassung Blattschnitt i.S. Untersuchungsgebiet (zzgl. geänderter Trassenführung in Bereichen mit Artnachweisen)
978	L5	L 5.1.16	Übersichtskarte 1:25.000	Blatt 3/4	Aktualisierung Untersuchungsgebiet	Anpassung Blattschnitt i.S. Untersuchungsgebiet (zzgl. geänderter Trassenführung in Bereichen mit Artnachweisen)
979	L5	L 5.1.16	Übersichtskarte 1:25.000	Blatt 4/4	Aktualisierung Untersuchungsgebiet	Anpassung Blattschnitt i.S. Untersuchungsgebiet (zzgl. geänderter Trassenführung in Bereichen mit Artnachweisen)
980	L5	L 5.1.16	Detaillkarte 1:2.000	Blatt 22/114	Aktualisierung Untersuchungsgebiet	Anpassung Blattschnitt i.S. Untersuchungsgebiet (zzgl. geänderter Trassenführung in Bereichen mit Artnachweisen)

lfd. Nr.	Teil	Unterlage	Bezeichnung	Kapitel / Blatt	Änderungsgrund	Art der Änderung
981	L5	L 5.1.17	Übersichtskarte 1:25.000	Blatt 1/4	Aktualisierung Untersuchungsgebiet	Anpassung Blattschnitt i.S. Untersuchungsgebiet (zzgl. geänderter Trassenführung in Bereichen mit Artnachweisen)
982	L5	L 5.1.17	Übersichtskarte 1:25.000	Blatt 2/4	Aktualisierung Untersuchungsgebiet	Anpassung Blattschnitt i.S. Untersuchungsgebiet (zzgl. geänderter Trassenführung in Bereichen mit Artnachweisen)
983	L5	L 5.1.17	Übersichtskarte 1:25.000	Blatt 3/4	Aktualisierung Untersuchungsgebiet	Anpassung Blattschnitt i.S. Untersuchungsgebiet (zzgl. geänderter Trassenführung in Bereichen mit Artnachweisen)
984	L5	L 5.1.17	Übersichtskarte 1:25.000	Blatt 4/4	Aktualisierung Untersuchungsgebiet	Anpassung Blattschnitt i.S. Untersuchungsgebiet (zzgl. geänderter Trassenführung in Bereichen mit Artnachweisen)
985	L5	L 5.1.17	Detaillkarte 1:2.000	Blatt 1/114	Aktualisierung Untersuchungsgebiet	Anpassung Blattschnitt i.S. Untersuchungsgebiet (zzgl. geänderter Trassenführung in Bereichen mit Artnachweisen)
986	L5	L 5.1.17	Detaillkarte 1:2.000	Blatt 16/114	Aktualisierung Untersuchungsgebiet	Anpassung Blattschnitt i.S. Untersuchungsgebiet (zzgl. geänderter Trassenführung in Bereichen mit Artnachweisen)
987	L5	L 5.1.17	Detaillkarte 1:2.000	Blatt 48/114	Aktualisierung Untersuchungsgebiet	Anpassung Blattschnitt i.S. Untersuchungsgebiet (zzgl. geänderter Trassenführung in Bereichen mit Artnachweisen)
988	L5	L 5.1.17	Detaillkarte 1:2.000	Blatt 59/114	Aktualisierung Untersuchungsgebiet	Anpassung Blattschnitt i.S. Untersuchungsgebiet (zzgl. geänderter Trassenführung in Bereichen mit Artnachweisen)
989	L5	L 5.1.17	Detaillkarte 1:2.000	Blatt 67/114	Aktualisierung Untersuchungsgebiet	Anpassung Blattschnitt i.S. Untersuchungsgebiet (zzgl. geänderter Trassenführung in Bereichen mit Artnachweisen)
990	L5	L 5.1.17	Detaillkarte 1:2.000	Blatt 72/114	Aktualisierung Untersuchungsgebiet	Anpassung Blattschnitt i.S. Untersuchungsgebiet (zzgl. geänderter Trassenführung in Bereichen mit Artnachweisen)

lfd. Nr.	Teil	Unterlage	Bezeichnung	Kapitel / Blatt	Änderungsgrund	Art der Änderung
991	L5	L 5.1.18	Übersichtskarte 1:25.000	Blatt 1/4	Aktualisierung Untersuchungsgebiet	Anpassung Blattschnitt i.S. Untersuchungsgebiet (zzgl. geänderter Trassenführung in Bereichen mit Artnachweisen)
992	L5	L 5.1.18	Übersichtskarte 1:25.000	Blatt 2/4	Aktualisierung Untersuchungsgebiet	Anpassung Blattschnitt i.S. Untersuchungsgebiet (zzgl. geänderter Trassenführung in Bereichen mit Artnachweisen)
993	L5	L 5.1.18	Übersichtskarte 1:25.000	Blatt 3/4	Aktualisierung Untersuchungsgebiet	Anpassung Blattschnitt i.S. Untersuchungsgebiet (zzgl. geänderter Trassenführung in Bereichen mit Artnachweisen)
994	L5	L 5.1.18	Übersichtskarte 1:25.000	Blatt 4/4	Aktualisierung Untersuchungsgebiet	Anpassung Blattschnitt i.S. Untersuchungsgebiet (zzgl. geänderter Trassenführung in Bereichen mit Artnachweisen)
995	L8	L8	Unterlage zur Land- und Teichwirtschaft	Kapitel 1.9.3	Trassenänderungen	Aktualisierung der temporären und dauerhaften Flächeninanspruchnahme
996	L8	L8	Unterlage zur Land- und Teichwirtschaft	Kapitel 1.10	Trassenänderungen	Aktualisierung der Bewertung der Auswirkungen auf die Agrarstruktur
997	M	M	Dokumentation zu den verwendeten Daten und Informationen	Zeile 24, 25, 26, 27	Flurbereinigungsverfahren	Neue ALKIS-Daten Sachsen-Anhalt

Abkürzungsverzeichnis

Die Begriffe werden bei der ersten Verwendung ausgeschreiben (mit der Abkürzung in Klammern).
Bei einer erneuten Verwendung des Begriffes ist die Abkürzung zu benutzen.